

MEMORIA ANUAL DE AFOROS

Rede de estradas provinciais

2019



Presentación

A Deputación de Pontevedra presenta a Memoria anual de aforos 2019, documento no que se recompila e analiza a información obtida sobre o tráfico nas estradas da súa competencia durante o ano 2019.

O obxecto deste documento é dar a coñecer a demanda de mobilidade nas estradas de titularidade da Deputación de Pontevedra, é dicir, o uso que se fai destas infraestruturas, e tamén facilitar o acceso aos datos correspondentes á Memoria anual de aforos 2019.

Trátase dun estudo centrado na obtención do parámetro da intensidade media diaria (IMD) do tráfico, que representa o número de vehículos que transitan de media ao día nas estradas que compoñen a rede viaria. Extráense tamén outros parámetros relacionados coa circulación, necesarios para posteriores estudos de trazado e actuacións de conservación na rede. Este estudo lévase a cabo a partir das medidas reais efectuadas nas estradas cos denominados “aforos”. Neste proceso de medición obtense unha gran cantidade de datos, que foron debidamente tratados e analizados para obter a información máis relevante que se presenta neste documento.

En conxunto, realizáronse un total de 148 aforos en 121 treitos da rede de estradas. Os datos de tráfico dos 287 treitos restantes que conforman a rede obtéñense a través dun proceso de extrapolación con aqueles que si foron obxecto de aforo, o que permite ter un coñecemento do tráfico que anualmente circula pola totalidade da rede de estradas da Deputación de Pontevedra.

Os datos de tráfico reflíctense nunha ficha por cada estación coa intensidade media diaria en 2019, indicando a porcentaxe de vehículos pesados e, entre outros datos, a distribución horaria do tráfico. Ca información reunida elaboráronse tamén os mapas de IMD da provincia, nos que se representa con cores a intensidade de vehículos totais e pesados que circulan pola totalidade da rede provincial.

Para a Deputación de Pontevedra este documento é unha ferramenta de traballo fundamental na xestión e explotación das estradas, ademais dun instrumento para a planificación e decisión de novas actuacións en infraestruturas.



Analizando os datos de tráfico da totalidade da rede rexistrados nos dous últimos anos obtense que as intensidades de tráfico experimentaron un aumento do 4,3 % neste último ano, o que supón un aumento da IMD media anual en 42 vehículos. Co fin de obter unha evolución máis certa do tráfico na rede de estradas da Deputación sen verse esta afectada polas variacións anuais que afectan tanto a rede en si como ó plan de aforos (transferencias, requilometracións, modificacións da localización dos aforos, definición de novos treitos, etc.), na obtención deste parámetro consideráronse todos os datos de tráfico da rede de estradas (inclusive aqueles datos que foron resultado de extrapolación con estación afín) excepto:

- Os datos de tráfico daqueles treitos nos que os aforos fosen realizados en diferentes puntos en ambas campañas
- Os treitos que non foron obxecto de aforo nos anos previos (2017 e 2018)

Os datos das campañas de aforos 2017, 2018 e 2019 foron sometidos a un proceso de extrapolación co fin de acadar a IMD anual de cada treito (dato anual único e comparable entre as diferentes campañas por non estar afectado pola diferenza estacional existente entre elas).

Tendo en conta a totalidade de treitos da rede de estradas, obtense que a **Intensidade Media Diaria (IMD) media do total da Rede** este ano foi de **1.050 vehículos/día**, sendo a **IMD de pesados de 38 vehículos pesados/día**.



- RELACIÓN DE ESTACIONES
- FICHAS DE AFOROS
- MAPA DE IMD DE VEHÍCULOS TOTAL
- MAPA DE IMD DE VEHÍCULOS PESADOS



RELACIÓN DE ESTACIONES



CONCELLO	ESTRADA	TREITO	GRUPO	P.Q. DE INICIO	P.Q. DE FIN	LONX. (m)	TIPO DE DATO	IMD ANUAL (veh/día)	PORCENTAXE DE VEH. PESADOS
PONTEVEDRA	EP0001	BÉRTOLA - CANICOUVA - PONTE SAMPAIO	2	0+000	4+870	4.870	REAL	274	1,09%
PONTEVEDRA	EP0002	MARCO - TOMEZA	2	0+000	2+000	2.000	ESTIMADO	916	5,57%
PONTEVEDRA	EP0002	TOMEZA - FIGUEIRIDO	2	2+000	5+538	3.538	ESTIMADO	1.041	4,23%
PONTEVEDRA	EP0004	MARCÓN - PINTOS - A REIGOSA	2	0+000	4+205	4.205	ESTIMADO	1.129	2,66%
PONTEVEDRA	EP0006	MARCÓN - LUSQUIÑOS	3	0+000	2+481	2.481	ESTIMADO	931	2,79%
PONTEVEDRA	EP0011	GATOMORTO - AS AUGAS (PONTILLÓN DO CASTRO)	2	0+000	4+370	4.370	ESTIMADO	1.301	2,00%
PONTEVEDRA	EP0012	XOÁN XXIII - FIGUEIRIDO	2	0+000	4+979	4.979	REAL	2.391	1,46%
PONTEVEDRA	EP0014	TOMBO - SALGUEIRAL	2	0+000	2+966	2.966	ESTIMADO	375	3,20%
PONTEVEDRA	EP0017	O VAO - CAMPAÑÓ	2	0+000	3+962	3.962	ESTIMADO	1.361	1,84%
PONTEVEDRA	EP0018	XEVE - AMIL	2	0+000	3+000	3.000	REAL	806	2,73%
PONTEVEDRA	EP0018	AMIL - ESPEDREGUEIRA	2	3+000	17+909	14.909	REAL	747	2,41%
PONTEVEDRA	EP0019	FIGUEIRIDO - MARÍN	2	0+000	6+840	6.840	ESTIMADO	414	2,66%
VILABOA	EP0101	POSTEMIRÓN - ACUÑA	2	0+000	4+952	4.952	ESTIMADO	441	1,13%
VILABOA	EP0102	ACUÑA - PEDRA DAS NAVALLAS	2	0+000	0+790	790	ESTIMADO	724	7,46%
VILABOA	EP0103	N.550 - EP.0101	2	0+000	2+581	2.581	ESTIMADO	1.248	3,77%
VILABOA	EP0103	EP.0101 - LAGO CASTIÑEIRAS	2	2+581	5+293	2.712	ESTIMADO	472	2,97%
VILABOA	EP0104	RAMAL IGREXA DE FIGUEIRIDO	3	0+000	0+636	636	ESTIMADO	365	16,44%
VILABOA	EP0105	BÉRTOLA - A RAMALLEIRA - N.550	2	0+000	1+217	1.217	ESTIMADO	289	7,27%
VILABOA	EP0106	LAGO CASTIÑEIRAS - COTORREDONDO - CRUZ DE MACEIRA	2	0+000	7+155	7.155	ESTIMADO	263	1,90%
PONTE CALDELAS	EP0201	PONTE CALDELAS - CASTRO BARBUDO	2	0+000	5+433	5.433	REAL	314	0,64%
PONTE CALDELAS	EP0203	CARITEL - ANCEU	3	0+000	3+550	3.550	ESTIMADO	181	2,76%
PONTE CALDELAS	EP0204	PO.255 - MIRÓN	2	0+000	1+676	1.676	ESTIMADO	275	44,36%



CONCELLO	ESTRADA	TREITO	GRUPO	P.Q. DE INICIO	P.Q. DE FIN	LONX. (m)	TIPO DE DATO	IMD ANUAL (veh/día)	PORCENTAXE DE VEH. PESADOS
PONTE CALDELAS	EP0205	REIGOSA - TABOADELO	2	0+000	5+120	5.120	ESTIMADO	1.812	5,57%
PONTE CALDELAS	EP0206	PONTE CALDELAS - PARADA - XUSTÁNS	2	0+000	4+228	4.228	REAL	493	1,83%
PONTE CALDELAS	EP0207	A ÍNSUA - CHAÍN	2	0+000	2+317	2.317	ESTIMADO	259	1,93%
A LAMA	EP0301	A LAMA - PONTE DO VERDUGO	2	0+000	2+066	2.066	ESTIMADO	1.213	3,71%
A LAMA	EP0302	BERDUCIDO - A LAXE - AIROA	3	0+000	5+269	5.269	ESTIMADO	89	10,11%
A LAMA	EP0303	GAXATE - AS ERMIDAS	3	0+000	6+610	6.610	REAL	163	0,00%
A LAMA	EP0304	AS ERMIDAS - LIÑARES	3	0+000	1+897	1.897	ESTIMADO	57	5,26%
A LAMA	EP0305	AS ERMIDAS - PIGARZOS	3	0+000	7+195	7.195	ESTIMADO	148	3,38%
A LAMA	EP0306	PONTE DO VERDUGO - CAMBESES - BARCIA	2	0+000	16+275	16.275	ESTIMADO	230	2,17%
A LAMA	EP0307	PESO - CAROI	3	0+000	8+855	8.855	ESTIMADO	261	4,21%
COTOBADA	EP0401	CARBALLEDO - CAROI	3	0+000	9+391	9.391	ESTIMADO	194	10,82%
COTOBADA	EP0403	CARBALLEDO - REBORDELO	3	0+000	2+639	2.639	REAL	91	4,40%
COTOBADA	EP0404	VIASCÓN - CUSPEDRIÑOS	3	0+000	4+145	4.145	ESTIMADO	190	6,32%
COTOBADA	EP0405	A XESTEIRA - ALMOFREI	2	0+000	1+502	1.502	ESTIMADO	484	1,65%
COTOBADA	EP0406	VILANOVA - TENORIO	2	0+000	2+261	2.261	REAL	374	0,80%
COTOBADA	EP0407	BORELA - PONTE CALDELAS	2	0+000	9+000	9.000	ESTIMADO	417	6,95%
COTOBADA	EP0412	PARADA - TENORIO	3	0+000	1+326	1.326	ESTIMADO	195	1,54%
COTOBADA	EP0413	PARAÑOS - PISCIFACTORÍA	2	0+000	0+914	914	ESTIMADO	239	3,35%
BARRO	EP0502	IGREXA - SAN BREIXO	3	0+000	1+811	1.811	REAL	111	0,00%
BARRO	EP0503	MANE - REBÓN	2	0+000	3+624	3.624	ESTIMADO	705	3,12%
BARRO	EP0504	PERDECANAI - TRIABA	3	0+000	2+212	2.212	ESTIMADO	281	0,00%
BARRO	EP0506	CURRO - PORTELA	2	0+000	3+692	3.692	ESTIMADO	1.576	11,48%



CONCELLO	ESTRADA	TREITO	GRUPO	P.Q. DE INICIO	P.Q. DE FIN	LONX. (m)	TIPO DE DATO	IMD ANUAL (veh/día)	PORCENTAXE DE VEH. PESADOS
BARRO	EP0507	PORTELA - VALIÑAS - PORTAS	2	0+000	8+116	8.116	REAL	316	2,22%
BARRO	EP0508	CURRO - SAN AMARO	2	0+000	2+799	2.799	ESTIMADO	1.110	2,34%
BARRO	EP0509	RAMAL DA IGREXA - PORTELA	3	0+000	0+270	270	ESTIMADO	101	1,98%
POIO	EP0601	PORTOSANTO - CAMPELO - PO.308	2	0+000	3+509	3.509	ESTIMADO	3.294	2,40%
POIO	EP0602	PORTOSANTO - LOURIDO - CAMPELO	2	0+000	3+610	3.610	REAL	5.065	5,39%
POIO	EP0603	PO.308 - MUÍÑO - CAMPAÑÓ	2	0+000	2+365	2.365	ESTIMADO	1.219	1,07%
POIO	EP0604	PO.308 - CASALVITO - O PEREIRO	2	0+000	1+287	1.287	ESTIMADO	2.113	1,42%
POIO	EP0607	PEIRAO - BESADA	3	0+000	0+096	96	ESTIMADO	91	6,59%
POIO	EP0608	SAMIEIRA - BUSTO	2	0+000	4+172	4.172	ESTIMADO	386	4,15%
CANGAS	EP1001	CANGAS - EP.1104	2	0+000	2+190	2.190	ESTIMADO	2.934	1,09%
CANGAS	EP1001	EP.1104 - A MADALENA	2	2+190	4+804	2.614	REAL	1.483	1,89%
CANGAS	EP1002	A MADALENA - ALDÁN	2	0+000	4+723	4.723	REAL	2.722	2,31%
CANGAS	EP1003	RODEIRA - BOUBETA	2	0+000	1+759	1.759	ESTIMADO	2.397	3,17%
CANGAS	EP1004	VILARIÑO - O HÍO	2	0+000	1+154	1.154	ESTIMADO	2.058	0,49%
CANGAS	EP1005	VISO - O HÍO	2	0+000	0+983	983	REAL	4.211	1,50%
CANGAS	EP1006	O HÍO - DONÓN	2	0+000	3+974	3.974	ESTIMADO	817	0,73%
CANGAS	EP1007	ACCESO Á PRAIA DE NERGA	2	0+000	1+464	1.464	REAL	1.471	1,16%
CANGAS	EP1008	O HÍO - VILANOVA	2	0+000	3+150	3.150	ESTIMADO	3.779	3,28%
CANGAS	EP1009	ACCESO Á PRAIA DE MENDUIÑA	2	0+000	1+145	1.145	ESTIMADO	1.232	0,24%
CANGAS	EP1010	ACCESO Á PRAIA DE LIMÉNS	2	0+000	0+546	546	ESTIMADO	1.174	0,26%
MOAÑA	EP1101	MOAÑA - VERDUCEDO	2	0+000	2+680	2.680	ESTIMADO	2.210	3,85%
MOAÑA	EP1102	MEIRA - FRAGA	1	0+000	5+227	5.227	REAL	1.526	2,03%
MOAÑA	EP1103	SAN BIEITO - DOMAIO	2	0+000	2+450	2.450	ESTIMADO	1.090	1,10%



CONCELLO	ESTRADA	TREITO	GRUPO	P.Q. DE INICIO	P.Q. DE FIN	LONX. (m)	TIPO DE DATO	IMD ANUAL (veh/día)	PORCENTAXE DE VEH. PESADOS
MOAÑA	EP1104	MOAÑA - COIRO	2	0+000	2+899	2.899	REAL	3.466	2,77%
MARÍN	EP1201	MARÍN - CASTRO	2	0+106	2+200	2.094	ESTIMADO	1.346	0,82%
MARÍN	EP1201	CASTRO - PENIZAS	2	2+200	3+544	1.344	ESTIMADO	642	1,71%
MARÍN	EP1202	SEIXO - GLORIETA	1	0+000	1+672	1.672	REAL	1.316	3,04%
MARÍN	EP1202	GLORIETA - SAN TOMÉ DE PIÑEIRO	2	1+672	5+155	3.483	ESTIMADO	343	5,25%
MARÍN	EP1203	O CAMPO - PARDAVILA	2	0+000	1+051	1.051	REAL	522	3,07%
MARÍN	EP1204	ACCESO Á PRAIA DE LOIRA	2	0+000	0+696	696	ESTIMADO	446	2,24%
MARÍN	EP1205	ACCESO Á PRAIA DE AGUETE	2	0+000	0+372	372	ESTIMADO	216	2,31%
MARÍN	EP1206	ACCESO AO PEIRAO DE AGUETE	2	0+000	0+995	995	ESTIMADO	1.670	3,17%
BUEU	EP1301	ALTO DA PORTELA - BELUSO	1	0+000	4+134	4.134	REAL	2.041	1,86%
BUEU	EP1302	BELUSO - CABO UDRA	2	0+000	1+826	1.826	ESTIMADO	2.082	4,03%
BUEU	EP1303	BANDA DO RÍO - A PORTELA	2	0+000	2+564	2.564	ESTIMADO	3.211	2,06%
BUEU	EP1304	BUEU - IGREXARIO DE CELA	2	0+000	3+171	3.171	ESTIMADO	617	3,24%
BUEU	EP1305	IGREXARIO DE CELA - OUTEIRO - BUEU	2	0+000	3+828	3.828	REAL	744	2,42%
BUEU	EP1306	A PORTELA - ERMELO	2	0+000	1+100	1.100	ESTIMADO	926	3,89%
BUEU	EP1307	ACCESO Á PRAIA DE LAPAMÁN	2	0+000	0+181	181	ESTIMADO	377	1,86%
BUEU	EP1308	ACCESO Á PRAIA DE LAGOS	2	0+000	2+532	2.532	ESTIMADO	1.381	1,30%
BUEU	EP1309	ACCESO Á PRAIA DE BELUSO	2	0+000	0+881	881	ESTIMADO	1.322	1,44%
VIGO	EP2001	O CALVARÍO - A.55	1	0+000	2+425	2.425	REAL	6.521	6,23%
VIGO	EP2001	A.55 - O PORTO	1	2+921	8+313	5.392	REAL	1.881	4,04%
VIGO	EP2001	FABÁS - A GARRIDA	1	9+375	11+574	2.199	REAL	8.355	3,49%
VIGO	EP2002	GRAN VÍA - AVENIDA DE MADRID	1	0+000	0+880	880	REAL	5.451	8,62%
VIGO	EP2003	CORUXO - CANIDO	2	0+000	1+624	1.624	ESTIMADO	4.811	15,01%



CONCELLO	ESTRADA	TREITO	GRUPO	P.Q. DE INICIO	P.Q. DE FIN	LONX. (m)	TIPO DE DATO	IMD ANUAL (veh/día)	PORCENTAXE DE VEH. PESADOS
VIGO	EP2004	BEADE - CARNEIRAS	2	0+000	1+695	1.695	ESTIMADO	2.203	3,04%
VIGO	EP2005	MEIXOEIRO - EP.2605	1	0+000	3+300	3.300	REAL	7.267	6,43%
VIGO	EP2005	EP.2605 - CUVI	1	3+300	4+680	1.380	REAL	6.707	5,29%
NIGRÁN	EP2101	ACCESO AO CEÁN	2	0+000	1+397	1.397	ESTIMADO	2.429	4,24%
NIGRÁN	EP2102	NIGRÁN - VINCIOS	2	0+000	9+797	9.797	REAL	1.208	1,24%
NIGRÁN	EP2103	PRIEGUE - PRADO	2	0+000	1+170	1.170	ESTIMADO	1.819	4,51%
NIGRÁN	EP2104	PANXÓN - PATOS	2	0+000	1+132	1.132	ESTIMADO	2.447	7,11%
NIGRÁN	EP2105	PANXÓN - O MONTEFERRO	3	0+000	1+921	1.921	ESTIMADO	957	4,39%
NIGRÁN	EP2106	A RAMALLOSA - PARADA	2	0+000	4+195	4.195	ESTIMADO	1.487	5,78%
NIGRÁN	EP2107	E.P. A RAMALLOSA - PARADA A VILARIÑO	2	0+000	1+266	1.266	REAL	2.545	1,81%
NIGRÁN	EP2108	ACCESO A DONAS	2	0+000	0+876	876	ESTIMADO	2.251	1,42%
BAIONA	EP2201	BAIONA - BAHIÑA - FONTES	2	0+000	2+547	2.547	ESTIMADO	1.020	2,35%
BAIONA	EP2202	BAIONA - CAMIÑO DO VAL DE MARTÍN	2	0+000	3+000	3.000	ESTIMADO	299	1,34%
BAIONA	EP2202	CAMIÑO DO VAL DE MARTÍN - LOUREZA	2	3+000	24+171	21.171	ESTIMADO	224	0,89%
BAIONA	EP2203	BAREDO - E.P. BAIONA-LOUREZA	2	0+000	3+226	3.226	REAL	1.930	1,87%
BAIONA	EP2204	SABARÍS - BELESAR	2	0+000	6+320	6.320	ESTIMADO	3.141	2,87%
BAIONA	EP2205	RAMAL Á GRANXA	3	0+000	1+642	1.642	ESTIMADO	474	3,16%
GONDOMAR	EP2301	GONDOMAR - PEITIEIROS	2	0+000	3+323	3.323	REAL	2.481	1,81%
GONDOMAR	EP2302	GONDOMAR - CHÁIN - MORGADÁNS	2	0+000	3+225	3.225	ESTIMADO	2.636	2,05%
GONDOMAR	EP2303	GONDOMAR - VILAZA - PARADA	1	0+000	2+646	2.646	REAL	2.925	3,01%
GONDOMAR	EP2304	DONAS - MAÑUFE	2	0+000	3+257	3.257	REAL	2.357	1,06%
GONDOMAR	EP2305	MAÑUFE - NANDE	2	0+000	2+837	2.837	ESTIMADO	1.209	1,24%
O PORRIÑO	EP2401	O PORRIÑO - RÚA RIBEIRA	2	0+000	1+420	1.420	ESTIMADO	8.184	4,31%



CONCELLO	ESTRADA	TREITO	GRUPO	P.Q. DE INICIO	P.Q. DE FIN	LONX. (m)	TIPO DE DATO	IMD ANUAL (veh/día)	PORCENTAXE DE VEH. PESADOS
O PORRIÑO	EP2401	RÚA RIBEIRA - MOSENDE	2	1+420	5+210	3.790	ESTIMADO	5.502	0,35%
O PORRIÑO	EP2402	O PORRIÑO - TORNEIROS	2	0+000	2+652	2.652	REAL	1.278	0,86%
O PORRIÑO	EP2403	MOSENDE - MORGADÁNS	2	0+000	11+477	11.477	ESTIMADO	1.263	3,88%
O PORRIÑO	EP2404	ACCESO A CHENLO	3	0+000	1+256	1.256	REAL	326	1,23%
O PORRIÑO	EP2405	CERQUIDO - BUDIÑO	2	0+000	2+383	2.383	ESTIMADO	2.000	4,70%
SALCEDA DE CASELAS	EP2501	SALCEDA - A PICOÑA	2	0+000	5+472	5.472	ESTIMADO	1.683	0,48%
SALCEDA DE CASELAS	EP2502	CERQUIDO - A.55	1	0+000	0+544	544	REAL	1.950	5,49%
SALCEDA DE CASELAS	EP2502	A.55 - RIBADELOURO	1	0+544	2+700	2.156	REAL	2.723	3,93%
SALCEDA DE CASELAS	EP2503	CERQUIDO - BORRALIÑO	3	0+000	3+547	3.547	ESTIMADO	794	5,29%
SALCEDA DE CASELAS	EP2504	ENTENZA - SOUTELO	3	0+000	2+548	2.548	ESTIMADO	347	6,34%
SALCEDA DE CASELAS	EP2505	SALCEDA - EP.2504	2	0+000	3+320	3.320	ESTIMADO	1.625	1,48%
SALCEDA DE CASELAS	EP2505	EP.2504 - CALDELAS	2	3+320	5+107	1.787	ESTIMADO	1.789	0,67%
MOS	EP2601	MOS - PUXEIROS	2	0+000	5+665	5.665	ESTIMADO	3.224	15,88%
MOS	EP2602	PEINADOR - LOUREDO	2	0+000	4+408	4.408	ESTIMADO	7.152	2,71%
MOS	EP2603	PUXEIROS - PEINADOR	2	0+000	2+735	2.735	REAL	8.307	4,44%
MOS	EP2604	PUXEIROS - E.P. MEIXOEIRO-CUVI	2	0+000	1+358	1.358	ESTIMADO	4.440	6,87%
MOS	EP2605	REBULLÓN - E.P. MEIXOEIRO-CUVI	2	0+000	2+974	2.974	ESTIMADO	3.137	23,21%
PAZOS DE BORBÉN	EP2701	PAZOS - A ERMIDA	3	0+000	3+148	3.148	ESTIMADO	231	4,33%
PAZOS DE BORBÉN	EP2702	AMOEDO - EP.2907	2	0+000	4+320	4.320	ESTIMADO	376	25,80%



CONCELLO	ESTRADA	TREITO	GRUPO	P.Q. DE INICIO	P.Q. DE FIN	LONX. (m)	TIPO DE DATO	IMD ANUAL (veh/día)	PORCENTAXE DE VEH. PESADOS
PAZOS DE BORBÉN	EP2702	EP.2907 - OS VALOS	2	4+320	7+971	3.651	ESTIMADO	2.124	1,04%
PAZOS DE BORBÉN	EP2703	PAZOS - P.Q.13	2	0+000	13+002	13.002	REAL	620	1,77%
PAZOS DE BORBÉN	EP2703	P.Q.13 - PONTEAREAS	2	13+002	14+861	1.859	REAL	3.554	3,40%
PAZOS DE BORBÉN	EP2704	SEQUEIROS - CUARTOS DE BORBÉN	3	0+000	1+146	1.146	REAL	85	0,00%
PAZOS DE BORBÉN	EP2705	PAZOS - BORBÉN	3	0+000	2+581	2.581	ESTIMADO	521	8,83%
FORNELOS DE MONTES	EP2801	FORNELOS - ESTACAS	2	0+000	4+024	4.024	ESTIMADO	349	2,58%
FORNELOS DE MONTES	EP2802	ACCESO A CALVOS	2	0+000	0+356	356	ESTIMADO	315	10,16%
FORNELOS DE MONTES	EP2803	FORNELOS - FESTÍN	3	0+000	10+424	10.424	REAL	236	8,05%
FORNELOS DE MONTES	EP2804	FORNELOS - VENTÍN	3	0+000	2+443	2.443	ESTIMADO	207	6,76%
REDONDELA	EP2900	REDONDELA - CENTRO DE TRANSFORMACIÓN DO AVE	2	0+000	0+237	237	ESTIMADO	1.955	0,46%
REDONDELA	EP2900	CENTRO DE TRANSFORMACIÓN DO AVE - VENTOSELA	2	0+237	2+602	2.365	ESTIMADO	1.054	1,04%
REDONDELA	EP2901	CESANTES - O VISO - ALXAN	2	0+000	3+551	3.551	ESTIMADO	1.706	1,82%
REDONDELA	EP2902	ACCESO Á PENEDA	3	0+000	1+363	1.363	ESTIMADO	38	7,89%
REDONDELA	EP2903	REDONDELA - CATAPEIXE	2	0+000	0+836	836	ESTIMADO	3.541	0,79%
REDONDELA	EP2904	REDONDELA - A PORTELA	2	0+000	1+226	1.226	ESTIMADO	423	0,71%
REDONDELA	EP2905	ACCESO Á AREALONGA	2	0+000	0+347	347	ESTIMADO	2.415	1,33%
REDONDELA	EP2906	OS VALOS - GUIZÁN	2	0+000	2+921	2.921	ESTIMADO	2.078	0,91%
REDONDELA	EP2907	REDONDELA - CEPEDA	2	0+000	6+312	6.312	REAL	1.160	1,64%
SOUTOMAIOR	EP2908	ARCADE - PO.244	1	0+000	2+005	2.005	REAL	5.990	2,67%



CONCELLO	ESTRADA	TREITO	GRUPO	P.Q. DE INICIO	P.Q. DE FIN	LONX. (m)	TIPO DE DATO	IMD ANUAL (veh/día)	PORCENTAXE DE VEH. PESADOS
SOUTOMAIOR	EP2908	PO.244 - AMOEDO	2	2+005	12+123	10.118	ESTIMADO	1.275	1,65%
SOUTOMAIOR	EP2909	ARCADE - O VISO	2	0+000	2+053	2.053	ESTIMADO	2.044	0,34%
TUI	EP3001	TUI - REBORDÁNS	2	0+000	3+998	3.998	REAL	1.654	4,41%
TUI	EP3002	ACCESO A MALVAS	2	0+000	1+805	1.805	ESTIMADO	711	0,98%
TUI	EP3003	AREAS - PEXEGUEIRO	2	0+000	3+367	3.367	ESTIMADO	484	8,06%
TUI	EP3004	ACCESO Á IGREXA DE CALDELAS	2	0+000	1+192	1.192	ESTIMADO	442	1,36%
TOMIÑO	EP3101	TEBRA - CRISTELOS	2	0+000	4+888	4.888	ESTIMADO	1.021	0,88%
TOMIÑO	EP3102	TOMIÑO - SABARÍS	2	0+000	7+960	7.960	REAL	2.382	2,69%
TOMIÑO	EP3102	EP.3101 - O MONTEIRO	2	7+960	18+516	10.556	REAL	318	3,46%
TOMIÑO	EP3102	O MONTEIRO - SABARÍS	2	18+516	19+704	1.188	REAL	1.443	1,52%
TOMIÑO	EP3103	CRISTELOS - BURGUEIRA	3	0+000	2+718	2.718	REAL	561	5,17%
OIA	EP3201	ACCESO AO EMBARCADOIRO DE OIA	2	0+000	0+420	420	ESTIMADO	486	1,44%
OIA	EP3202	OIA - TORROÑA	3	0+000	9+483	9.483	ESTIMADO	161	4,97%
O ROSAL	EP3301	RAMAL DE SANXIÁN	3	0+000	0+622	622	ESTIMADO	133	71,43%
O ROSAL	EP3302	TABAGÓN - CG.4,2	1	0+000	1+100	1.100	REAL	891	2,13%
O ROSAL	EP3302	CG.4,2 - O ROSAL	1	1+100	3+250	2.150	REAL	3.793	2,95%
O ROSAL	EP3302	O ROSAL - PORTOCELO	2	3+250	10+453	7.203	REAL	288	3,13%
O ROSAL	EP3303	TABAGÓN - GOIÁN	2	0+000	4+542	4.542	ESTIMADO	1.309	2,75%
A GUARDA	EP3401	ACCESO AO PORTO DA GUARDA	2	0+000	0+589	589	ESTIMADO	3.793	3,24%
PONTEAREAS	EP4001	PONTEAREAS - GUILLADE	2	0+000	8+150	8.150	ESTIMADO	1.868	1,12%
PONTEAREAS	EP4002	CELEIROS - OLIVEIRA	3	0+000	1+135	1.135	REAL	342	2,92%
PONTEAREAS	EP4003	CONFURCO - COUSO	2	0+000	2+176	2.176	ESTIMADO	397	2,02%
PONTEAREAS	EP4004	ACCESO IGREXA DE GULANS	3	0+000	0+483	483	ESTIMADO	638	1,41%



CONCELLO	ESTRADA	TREITO	GRUPO	P.Q. DE INICIO	P.Q. DE FIN	LONX. (m)	TIPO DE DATO	IMD ANUAL (veh/día)	PORCENTAXE DE VEH. PESADOS
PONTEAREAS	EP4005	AREAS - ALXÁN - CABREIRA	2	0+000	12+093	12.093	REAL	1.873	1,92%
PONTEAREAS	EP4006	PONTEAREAS - A.52	1	0+000	4+964	4.964	REAL	3.052	2,75%
PONTEAREAS	EP4006	A.52 - AS NEVES	1	4+964	12+681	7.717	REAL	3.288	3,59%
SALVATERRA DO MIÑO	EP4101	MEDER - TABOEXA	3	0+000	2+168	2.168	REAL	465	3,23%
SALVATERRA DO MIÑO	EP4102	LEIRADO - LIRA	3	0+000	1+877	1.877	ESTIMADO	573	12,74%
SALVATERRA DO MIÑO	EP4103	ALXÁN - GRIXO	2	0+000	1+314	1.314	ESTIMADO	568	1,41%
SALVATERRA DO MIÑO	EP4104	CALDELAS - PORTO	2	0+000	1+984	1.984	ESTIMADO	305	2,62%
AS NEVES	EP4201	SETADOS - RIBARTEME - VIDE	2	0+000	10+325	10.325	ESTIMADO	581	1,38%
AS NEVES	EP4202	TORTOREOS - RUBIOS - CARRASQUEIRA	2	0+000	6+880	6.880	REAL	824	1,94%
AS NEVES	EP4203	TORTOREOS - ESTACIÓN	2	0+000	2+493	2.493	ESTIMADO	681	1,47%
AS NEVES	EP4204	AS NEVES - ESTACIÓN	3	0+000	2+036	2.036	ESTIMADO	221	2,71%
MONDARIZ	EP4301	RIOFRÍO - BORBÉN	3	0+000	9+457	9.457	ESTIMADO	91	7,69%
MONDARIZ	EP4302	RIOFRÍO - VILAR	3	0+000	1+823	1.823	ESTIMADO	244	2,87%
MONDARIZ	EP4303	MONDARIZ - MEIROL	2	0+000	5+862	5.862	ESTIMADO	416	2,88%
MONDARIZ	EP4304	MEIROL - ENLACE AUTOVÍA	3	0+000	4+628	4.628	REAL	205	2,44%
MONDARIZ	EP4305	LOUGARES - EP.4306	3	0+000	4+640	4.640	ESTIMADO	471	4,88%
MONDARIZ	EP4305	EP.4306 - PIÑEIRO	3	4+640	8+789	4.149	ESTIMADO	28	0,00%
MONDARIZ	EP4306	PONTE VAL - BARCIA DE MERA	2	0+000	9+552	9.552	ESTIMADO	765	3,92%
MONDARIZ BALNEARIO	EP4401	MONDARIZ-BALNEARIO - FOZARA	2	0+000	4+389	4.389	REAL	780	2,05%
MONDARIZ BALNEARIO	EP4402	MONDARIZ-BALNEARIO - VILASOBROSO	2	0+000	2+754	2.754	REAL	641	1,09%
A CAÑIZA	EP5001	A FRANQUEIRA - CEBREIRO	2	0+000	2+711	2.711	ESTIMADO	320	3,44%



CONCELLO	ESTRADA	TREITO	GRUPO	P.Q. DE INICIO	P.Q. DE FIN	LONX. (m)	TIPO DE DATO	IMD ANUAL (veh/día)	PORCENTAXE DE VEH. PESADOS
A CAÑIZA	EP5002	A CAÑIZA - MOURENTAN	2	0+000	12+777	12.777	REAL	993	1,11%
A CAÑIZA	EP5003	A CAÑIZA - ARBO	2	0+000	12+355	12.355	ESTIMADO	1.329	0,53%
A CAÑIZA	EP5004	VALEIXE - VILAR	3	0+000	5+502	5.502	REAL	271	0,37%
A CAÑIZA	EP5005	CAÑIZA - EP.5006	1	0+000	1+100	1.100	REAL	2.750	3,02%
A CAÑIZA	EP5005	EP.5006 - POUSA (PO.400)	1	1+100	13+206	12.106	REAL	999	2,40%
A CAÑIZA	EP5006	ENLACE A CAÑIZA-ARBO - A CAÑIZA-CRECENTE	3	0+000	1+268	1.268	ESTIMADO	1.082	3,88%
COVELO	EP5101	COVELO - A LAMOSA	3	0+000	3+848	3.848	ESTIMADO	125	1,60%
COVELO	EP5102	A LAMOSA - A FRANQUEIRA - AS ACHAS	3	0+000	16+173	16.173	REAL	558	0,36%
COVELO	EP5103	PRADO - MONCELOS	3	0+000	4+051	4.051	ESTIMADO	137	7,30%
COVELO	EP5104	MACEIRA - AVIÓN	2	0+000	10+650	10.650	ESTIMADO	361	1,11%
COVELO	EP5105	MACEIRA - A GRAÑA	3	0+000	11+411	11.411	ESTIMADO	105	1,90%
COVELO	EP5106	COVELO - BARCIA DE MERA	3	0+000	8+056	8.056	ESTIMADO	170	5,88%
COVELO	EP5107	COVELO - PARAÑO	2	0+000	3+097	3.097	REAL	1.796	1,84%
ARBO	EP5201	ARBO - CABEIRAS - BARCELAS	2	0+000	4+192	4.192	ESTIMADO	578	1,38%
ARBO	EP5202	ARBO - EMBARCADOIRO	2	0+000	1+165	1.165	ESTIMADO	295	1,69%
ARBO	EP5203	PO.400 - ESTACIÓN	2	0+000	1+529	1.529	REAL	259	4,63%
ARBO	EP5204	HERMIDA - CEQUELIÑOS	3	0+000	3+444	3.444	ESTIMADO	173	3,47%
ARBO	EP5205	A LOMBA - ALBEOS	3	0+000	3+993	3.993	ESTIMADO	249	1,61%
ARBO	EP5206	ACCESO A LUNEDA	3	0+000	2+954	2.954	REAL	193	4,15%
CRECENTE	EP5301	ACCESO Á ESTACIÓN DE POUSA	3	0+000	0+770	770	ESTIMADO	184	3,26%
CRECENTE	EP5302	ACCESO Á PONTE DE FRIEIRA	2	0+000	0+964	964	ESTIMADO	610	2,30%
CRECENTE	EP5303	PADROSOS - AMEIXEIRAS	3	0+000	2+582	2.582	ESTIMADO	31	3,23%
CRECENTE	EP5304	VILAR - ALBEOS	2	0+000	3+006	3.006	ESTIMADO	482	1,04%



CONCELLO	ESTRADA	TREITO	GRUPO	P.Q. DE INICIO	P.Q. DE FIN	LONX. (m)	TIPO DE DATO	IMD ANUAL (veh/día)	PORCENTAXE DE VEH. PESADOS
LALÍN	EP6001	LALÍN - BOTOS - GRESANDE	2	0+000	6+738	6.738	REAL	818	1,71%
LALÍN	EP6002	BOTOS - MOURISCADÉ - A XESTA E RAMAL	2	0+000	4+272	4.272	ESTIMADO	419	1,43%
LALÍN	EP6003	SOUTOLONGO - DOADE	3	0+000	2+262	2.262	ESTIMADO	180	5,00%
LALÍN	EP6004	PRADO - VILATUXE	2	0+000	9+620	9.620	ESTIMADO	361	4,71%
LALÍN	EP6005	PRADO - BODAÑO	2	0+000	11+259	11.259	REAL	1.285	1,87%
LALÍN	EP6006	BERMES - PALMOU	3	0+000	2+906	2.906	REAL	164	3,05%
LALÍN	EP6007	GOLETA - CERCIO - ESTRADA RODO - BRÁNTEGA	2	0+000	3+940	3.940	ESTIMADO	307	7,17%
LALÍN	EP6009	LALÍN - EP.6007	3	0+000	10+678	10.678	ESTIMADO	914	3,72%
LALÍN	EP6009	EP.6007 - BRÁNTEGA	3	10+678	16+533	5.855	ESTIMADO	121	2,48%
LALÍN	EP6010	AS LAMAS - MUIMENTA - VENTOSA	3	0+000	9+888	9.888	ESTIMADO	90	2,22%
DOZÓN	EP6101	BIDUEIROS - AMEDO	3	0+000	9+388	9.388	ESTIMADO	85	17,65%
DOZÓN	EP6102	CASTRO - DOZÓN - O IRIXO	3	0+000	3+129	3.129	ESTIMADO	215	5,12%
DOZÓN	EP6103	SANTO DOMINGO - SANGUIÑEDO	3	0+000	5+611	5.611	REAL	94	3,19%
DOZÓN	EP6104	CASTRO - DOZÓN - SAA - A ROCHA	2	0+000	8+476	8.476	ESTIMADO	418	7,18%
DOZÓN	EP6105	DOZÓN - PIÑEIRO	3	0+000	1+038	1.038	ESTIMADO	146	10,96%
DOZÓN	EP6106	AS MACEIRAS - ALVARELLOS	3	0+000	6+769	6.769	ESTIMADO	150	12,67%
DOZÓN	EP6107	DIZ - BIDUEIROS - AMEDO	3	0+000	1+969	1.969	ESTIMADO	41	7,32%
DOZÓN	EP6108	N.525 - REBOREDO - PARADA	3	0+000	2+906	2.906	ESTIMADO	94	7,45%
RODEIRO	EP6201	RODEIRO - VILELA	2	0+000	7+080	7.080	ESTIMADO	869	2,99%
RODEIRO	EP6202	RODEIRO - OSEIRA	2	0+000	11+767	11.767	REAL	884	4,30%
RODEIRO	EP6203	NEGRELLOS - PEDROSO	2	0+000	5+457	5.457	ESTIMADO	415	6,27%
RODEIRO	EP6204	PORTELA - ANTAS DE ULLA	3	0+000	7+229	7.229	ESTIMADO	223	5,38%
RODEIRO	EP6205	SAN SALVADOR - O SALTO	3	0+000	3+861	3.861	ESTIMADO	147	6,12%



CONCELLO	ESTRADA	TREITO	GRUPO	P.Q. DE INICIO	P.Q. DE FIN	LONX. (m)	TIPO DE DATO	IMD ANUAL (veh/día)	PORCENTAXE DE VEH. PESADOS
RODEIRO	EP6206	A PORTELA - PESCOZO	3	0+000	3+744	3.744	ESTIMADO	50	2,00%
AGOLADA	EP6301	BORRAXEIRO - SAN MIGUEL (PROVINCIA DE LUGO)	2	0+000	4+499	4.499	REAL	317	3,15%
AGOLADA	EP6302	BERREDO - BRÁNTEGA	2	0+000	7+065	7.065	REAL	321	4,67%
AGOLADA	EP6303	BERREDO - A BAIÑA	3	0+000	2+078	2.078	REAL	181	4,42%
AGOLADA	EP6304	ÓRREA - VAL - BROCOS	3	0+000	8+267	8.267	ESTIMADO	25	4,00%
AGOLADA	EP6305	BERREDO - PONTE RAMIL	3	0+000	5+468	5.468	REAL	185	5,41%
AGOLADA	EP6306	A GOLADA - EP.6302	2	0+000	8+154	8.154	ESTIMADO	351	3,99%
AGOLADA	EP6306	EP.6302 - CRUCES	2	8+154	17+033	8.879	ESTIMADO	643	6,07%
VILA DE CRUCES	EP6402	PORTODEMOUROS - PONTE DE SAN XUSTO	3	0+000	1+717	1.717	ESTIMADO	16	6,25%
VILA DE CRUCES	EP6403	CRUCES - BROCOS	2	0+000	9+149	9.149	ESTIMADO	795	1,38%
VILA DE CRUCES	EP6404	FERREIRÓS - OLLARES	3	0+000	5+246	5.246	ESTIMADO	165	10,30%
VILA DE CRUCES	EP6405	LARAZO - DUXAME	3	0+000	5+245	5.245	ESTIMADO	194	3,61%
VILA DE CRUCES	EP6406	CARBIA - SALGUEIROS	3	0+000	2+700	2.700	ESTIMADO	150	2,67%
VILA DE CRUCES	EP6407	CASEDA - BRANDARIZ	2	0+000	3+977	3.977	ESTIMADO	375	1,33%
VILA DE CRUCES	EP6408	MERZA - BASCUAS	2	0+000	5+532	5.532	REAL	342	4,39%
VILA DE CRUCES	EP6409	PILOÑO - PENAGARFAS	3	0+000	3+671	3.671	ESTIMADO	201	1,99%
VILA DE CRUCES	EP6410	BODAÑO - MERZA	2	0+000	6+876	6.876	ESTIMADO	660	0,76%
VILA DE CRUCES	EP6411	ESTRADA ANTIGA DE OIRÓS	3	0+000	3+073	3.073	ESTIMADO	173	15,03%
SILLEDA	EP6501	GRAVA - ESCUADRO	3	0+000	2+234	2.234	REAL	355	17,75%
SILLEDA	EP6502	SILLEDA - CASTRO - MERZA	2	0+000	6+172	6.172	ESTIMADO	350	0,86%
SILLEDA	EP6503	SILLEDA - SIADOR - REFOXOS	2	0+000	7+602	7.602	REAL	641	2,96%
SILLEDA	EP6504	NEGREIROS - CARBOEIRO	3	0+000	5+643	5.643	ESTIMADO	413	4,60%
SILLEDA	EP6505	ACCESO AO MOSTEIRO DE CARBOEIRO	3	0+000	1+214	1.214	ESTIMADO	6	0,00%



CONCELLO	ESTRADA	TREITO	GRUPO	P.Q. DE INICIO	P.Q. DE FIN	LONX. (m)	TIPO DE DATO	IMD ANUAL (veh/día)	PORCENTAXE DE VEH. PESADOS
SILLEDA	EP6506	BREIXA - MANDUAS	2	0+000	3+522	3.522	ESTIMADO	336	1,19%
SILLEDA	EP6508	SOMOZA - ESCUADRO	3	0+000	2+288	2.288	REAL	248	17,74%
SILLEDA	EP6509	ESCUADRO - SILLEDA	2	0+000	5+190	5.190	ESTIMADO	313	6,07%
SILLEDA	EP6510	LAMELA - MOALDE - SENRA	3	0+000	5+740	5.740	ESTIMADO	282	17,38%
SILLEDA	EP6511	BANDEIRA - PIÑEIRO	2	0+000	2+869	2.869	ESTIMADO	385	1,56%
SILLEDA	EP6512	VILANOVA - OLEIROS (ESTRADA LARO)	3	0+000	1+132	1.132	ESTIMADO	92	2,17%
SILLEDA	EP6513	PIÑEIRO - LAMELA	2	0+000	1+347	1.347	REAL	561	2,67%
SILLEDA	EP6514	RELLAS - ESCUADRO	3	0+000	2+279	2.279	REAL	183	7,10%
SILLEDA	EP6515	SENRA - ESCUADRO	3	0+000	2+001	2.001	ESTIMADO	171	7,02%
SILLEDA	EP6516	LUGAR DE "FIESTRAS"	3	0+000	0+421	421	ESTIMADO	13	38,46%
SILLEDA	EP6516	LUGAR DE "ARAGONZA"	3	0+421	0+973	552	ESTIMADO	32	6,25%
SILLEDA	EP6517	RÚA DE SILLEDA	2	0+000	0+228	228	ESTIMADO	1.312	0,99%
SILLEDA	EP6518	CENTRO URBANOS DE SILLEDA	2	0+000	0+833	833	ESTIMADO	1.375	2,40%
SILLEDA	EP6518	LUGAR DE "TRASDOSISTO"	3	0+833	1+530	697	ESTIMADO	60	16,67%
A ESTRADA	EP7001	A ESTRADA - EP.7025	2	0+000	6+003	6.003	ESTIMADO	3.301	2,76%
A ESTRADA	EP7001	EP.7025 - FORCAREI	2	6+003	22+726	16.723	ESTIMADO	1.137	1,93%
A ESTRADA	EP7002	BERRES - ANCORADOS	3	0+000	1+329	1.329	ESTIMADO	221	10,41%
A ESTRADA	EP7003	ESTRADA-OUZANDE	2	0+000	2+693	2.693	REAL	949	1,37%
A ESTRADA	EP7004	ALTO DA CRUZ - SANTELES	2	0+000	5+488	5.488	REAL	547	8,23%
A ESTRADA	EP7005	AGUIÓNS - SANTELES - SANTA CRISTINA	2	0+000	10+569	10.569	ESTIMADO	435	8,74%
A ESTRADA	EP7006	SOL - PARDEMARÍN	2	0+000	4+792	4.792	ESTIMADO	890	9,89%
A ESTRADA	EP7007	COUSO - SAN MIGUEL DE BARCALA	3	0+000	8+071	8.071	ESTIMADO	194	1,55%
A ESTRADA	EP7008	ACCESO Á PONTE NOVA (PROVINCIA DA CORUÑA)	3	0+000	0+877	877	REAL	244	1,64%



CONCELLO	ESTRADA	TREITO	GRUPO	P.Q. DE INICIO	P.Q. DE FIN	LONX. (m)	TIPO DE DATO	IMD ANUAL (veh/día)	PORCENTAXE DE VEH. PESADOS
A ESTRADA	EP7009	O SOL - ANCORADOS	3	0+000	2+230	2.230	ESTIMADO	191	12,04%
A ESTRADA	EP7010	O FOXO - RÍOBÓ	3	0+000	4+302	4.302	ESTIMADO	233	3,86%
A ESTRADA	EP7011	A PENA DO FOXO - OLIVES	3	0+000	4+460	4.460	ESTIMADO	255	8,24%
A ESTRADA	EP7012	PENA - RIBELA	3	0+000	2+042	2.042	ESTIMADO	83	0,00%
A ESTRADA	EP7013	OROSA - ORAZO (AP.53 - ORAZO - N.525)	2	0+000	2+447	2.447	ESTIMADO	396	2,02%
A ESTRADA	EP7014	BERRES - RIBEIRA	3	0+000	2+483	2.483	ESTIMADO	169	7,10%
A ESTRADA	EP7015	A PENA DO FOXO - AGAR	3	0+000	1+381	1.381	ESTIMADO	210	10,95%
A ESTRADA	EP7016	A ESTRADA - VINSEIRO - AS CASETAS	2	0+000	17+153	17.153	ESTIMADO	1.280	6,88%
A ESTRADA	EP7017	CALLOBRE - RÍO	2	0+000	16+500	16.500	ESTIMADO	2.494	1,76%
A ESTRADA	EP7017	RÍO - PONTE LEDESMA	2	16+500	18+988	2.488	ESTIMADO	566	1,77%
A ESTRADA	EP7019	SANTO ANDRÉ DE VEA - SAN XIAO DE VEA	3	0+000	3+123	3.123	REAL	216	8,33%
A ESTRADA	EP7020	ACCESO Á PONTE DE SARANDÓN	2	0+000	0+506	506	ESTIMADO	1.268	5,60%
A ESTRADA	EP7021	BERRES - VILANCOSTA	3	0+000	1+236	1.236	ESTIMADO	175	5,14%
A ESTRADA	EP7022	CODESEDA - SEVIL	3	0+000	9+568	9.568	ESTIMADO	307	15,96%
A ESTRADA	EP7023	RIOBÓ - REMESAR	3	0+000	1+910	1.910	ESTIMADO	51	0,00%
A ESTRADA	EP7024	OLIVES - SEQUEROS	3	0+000	2+052	2.052	ESTIMADO	174	12,64%
A ESTRADA	EP7025	ARCA - NIGOI	2	0+000	6+277	6.277	ESTIMADO	409	3,18%
CERDEDO	EP7101	CERDEDO - A PORTELA	2	0+000	10+033	10.033	REAL	649	1,85%
CERDEDO	EP7102	SERRAPIO - A PORTELA	3	0+000	9+349	9.349	ESTIMADO	14	7,14%
CERDEDO	EP7103	CERDEDO - CASTRO - QUIREZA	3	0+000	7+061	7.061	ESTIMADO	112	1,79%
CERDEDO	EP7104	CERDEDO - SANTO DOMINGO	2	0+000	12+251	12.251	ESTIMADO	506	1,19%
CERDEDO	EP7105	RAMPA - VILAR	3	0+000	1+060	1.060	REAL	59	0,00%
CERDEDO	EP7106	FOLGOSO - FORCAREI	3	0+000	7+620	7.620	ESTIMADO	71	2,82%



CONCELLO	ESTRADA	TREITO	GRUPO	P.Q. DE INICIO	P.Q. DE FIN	LONX. (m)	TIPO DE DATO	IMD ANUAL (veh/día)	PORCENTAXE DE VEH. PESADOS
FORCAREI	EP7201	CACHAFEIRO - EP.6501	2	0+000	15+763	15.763	ESTIMADO	1.093	0,37%
FORCAREI	EP7201	EP.6501 - SILLEDA	2	15+763	22+444	6.681	ESTIMADO	2.042	10,77%
FORCAREI	EP7202	PEREIRA - ACIBEIRO - RAMAL DO CONVENTO	3	0+000	4+327	4.327	ESTIMADO	185	3,24%
FORCAREI	EP7203	SOUTELO - COVAS	2	0+000	9+762	9.762	ESTIMADO	368	1,63%
FORCAREI	EP7204	SOUTELO - RATEL	3	0+000	9+429	9.429	REAL	116	1,72%
FORCAREI	EP7206	VILAPOUCA - SAN MIGUEL	2	0+000	4+418	4.418	ESTIMADO	248	6,85%
CALDAS DE REIS	EP8001	CALDAS - PO.548	1	0+000	8+294	8.294	REAL	3.256	6,51%
CALDAS DE REIS	EP8001	PO.548 - CATOIRA	1	8+294	9+880	1.586	REAL	8.295	6,00%
CALDAS DE REIS	EP8002	CALDAS - SAN CLEMENTE	2	0+000	6+005	6.005	ESTIMADO	718	2,09%
CALDAS DE REIS	EP8003	N.550 - PARADELA DE BEMIL	3	0+000	3+368	3.368	ESTIMADO	147	1,36%
CALDAS DE REIS	EP8004	CALDAS - AP.9	2	0+000	3+987	3.987	REAL	4.585	2,73%
CALDAS DE REIS	EP8004	AP.9 - VILANOVIÑA	2	3+987	8+213	4.226	ESTIMADO	4.585	2,73%
CALDAS DE REIS	EP8005	RÚA DO PARQUE	2	0+000	0+155	155	REAL	656	2,59%
PORTAS	EP8101	PORTAS - ROMAI	2	0+000	4+082	4.082	ESTIMADO	1.221	0,98%
PORTAS	EP8102	BRIALLOS - PORTA DO CONDE	3	0+000	0+955	955	REAL	197	2,03%
MOAÑA	EP8201	MORAÑA - SANTA XUSTA - COUSO	2	0+000	5+047	5.047	ESTIMADO	605	0,83%
MOAÑA	EP8202	MORAÑA - SOUTO - CEQUERIL	2	0+000	5+845	5.845	ESTIMADO	667	2,10%
MOAÑA	EP8203	SOUTO - IGREXA DE LAMAS	3	0+000	0+819	819	ESTIMADO	140	0,71%
CAMPO LAMEIRO	EP8301	COUSO - ARMONDA	3	0+000	2+839	2.839	ESTIMADO	111	1,80%
CAMPO LAMEIRO	EP8302	COUSO - AGUEIROS	3	0+000	3+708	3.708	ESTIMADO	112	1,79%
CAMPO LAMEIRO	EP8303	IGREXA DE FRAGAS	3	0+000	2+637	2.637	REAL	194	5,15%
CAMPO LAMEIRO	EP8304	MUIIMENTA - ARMONDA	3	0+000	1+282	1.282	ESTIMADO	98	5,10%



CONCELLO	ESTRADA	TREITO	GRUPO	P.Q. DE INICIO	P.Q. DE FIN	LONX. (m)	TIPO DE DATO	IMD ANUAL (veh/día)	PORCENTAXE DE VEH. PESADOS
CAMPO LAMEIRO	EP8305	CHACENTE - MORILLAS - SAN ISIDRO	3	0+000	9+994	9.994	ESTIMADO	180	2,78%
CUNTIS	EP8401	PORTELA - O SOUTO DE VEA	2	0+000	6+778	6.778	ESTIMADO	3.935	6,02%
CUNTIS	EP8402	CUNTIS - CEQUERIL	2	0+000	8+100	8.100	ESTIMADO	740	2,03%
CUNTIS	EP8403	CUNTIS - ALTO DA CRUZ	2	0+000	4+631	4.631	REAL	336	1,79%
CUNTIS	EP8404	PIÑEIRO - ARCOS	2	0+000	3+416	3.416	ESTIMADO	471	2,97%
CUNTIS	EP8405	PORTELA - COUSELO	3	0+000	1+259	1.259	ESTIMADO	48	2,08%
VALGA	EP8501	VALGA - MARTORES	2	0+000	6+160	6.160	ESTIMADO	277	1,08%
VALGA	EP8502	VALGA - BAÑO	2	0+000	0+911	911	ESTIMADO	698	0,86%
VALGA	EP8503	CORDEIRO - SENÍN	2	0+000	2+847	2.847	REAL	981	1,43%
VALGA	EP8504	O FORNO - AS CERNADAS	2	0+000	6+449	6.449	ESTIMADO	477	0,63%
VALGA	EP8505	FERREIRÓS - VILAR	2	0+000	5+221	5.221	ESTIMADO	1.104	0,27%
VALGA	EP8506	BAÑO - PO.548	2	0+000	0+768	768	ESTIMADO	1.277	1,49%
PONTECESURES	EP8602	PORTO - VALEIROS	2	0+000	0+596	596	ESTIMADO	1.173	0,43%
CATOIRA	EP8701	CATOIRA - SAN SALVADOR	2	0+000	2+205	2.205	ESTIMADO	523	4,97%
CATOIRA	EP8702	CATOIRA - TORRES DE OESTE	2	0+000	2+468	2.468	ESTIMADO	827	3,39%
CATOIRA	EP8703	DIMO - COAXE	2	0+000	3+326	3.326	REAL	1.348	1,93%
CAMBADOS	EP9001	CASTRELO - COUTO DE ABAIXO	2	0+000	1+676	1.676	ESTIMADO	1.287	1,55%
CAMBADOS	EP9002	FEFIÑÁNS - OUBIÑA	2	0+000	4+711	4.711	ESTIMADO	1.584	1,26%
CAMBADOS	EP9003	VARIANTE DE CAMBADOS	2	0+000	0+793	793	ESTIMADO	3.226	1,30%
CAMBADOS	EP9004	CORBILLÓN - TRAGOVE	2	0+000	1+340	1.340	ESTIMADO	2.980	1,58%
CAMBADOS	EP9005	CORBILLÓN - TREMOEDO	2	0+000	3+190	3.190	REAL	999	1,90%
CAMBADOS	EP9006	A BOUZA - O FACHO (CASTRELO)	2	0+000	2+484	2.484	ESTIMADO	1.158	1,12%
O GROVE	EP9101	O GROVE - EP.9103	2	0+000	0+806	806	ESTIMADO	520	1,92%



CONCELLO	ESTRADA	TREITO	GRUPO	P.Q. DE INICIO	P.Q. DE FIN	LONX. (m)	TIPO DE DATO	IMD ANUAL (veh/día)	PORCENTAXE DE VEH. PESADOS
O GROVE	EP9101	EP.9103 - IGREXA DE SAN VICENTE	2	0+806	7+459	6.653	ESTIMADO	1.461	3,90%
O GROVE	EP9102	ACCESO AO MIRADOR DO SIRADELLA	3	0+000	1+911	1.911	REAL	736	3,13%
O GROVE	EP9103	RAMPA DE MELOXO	2	0+000	0+901	901	ESTIMADO	1.709	1,64%
O GROVE	EP9105	TRAVESÍA DE BALEA	2	0+000	0+340	340	ESTIMADO	1.107	3,43%
O GROVE	EP9106	PRAIA CARREIRO	2	0+877	1+622	745	REAL	705	2,55%
O GROVE	EP9107	CAMIÑO DA VIRXEN DAS MAREAS	2	0+000	1+355	1.355	ESTIMADO	1.657	4,28%
SANXENXO	EP9201	SANXENXO - BORDÓNS - E.SAMIEIRA	2	0+000	5+720	5.720	ESTIMADO	1.435	14,15%
SANXENXO	EP9202	NANÍN - IGREXA DE BORDÓNS	2	0+000	1+106	1.106	ESTIMADO	434	0,92%
SANXENXO	EP9203	PADRIÑAN - A LAXE	2	0+000	2+254	2.254	ESTIMADO	1.525	1,97%
SANXENXO	EP9205	SANXENXO - MEAÑO	2	0+000	6+799	6.799	ESTIMADO	1.228	13,76%
SANXENXO	EP9206	PORTONOVO - VICHONA	1	0+000	3+419	3.419	REAL	3.915	2,38%
SANXENXO	EP9207	VICHONA - DENA	2	0+000	2+704	2.704	ESTIMADO	1.482	2,36%
SANXENXO	EP9208	NOALLA - AIOS	2	0+000	4+908	4.908	ESTIMADO	877	1,48%
SANXENXO	EP9209	PO.550 - IGREXA DE VILALONGA	2	0+000	0+834	834	ESTIMADO	568	1,06%
SANXENXO	EP9210	ACCESO A ROUXIQUE	2	0+000	0+897	897	REAL	1.062	2,07%
SANXENXO	EP9211	VILALONGA - A FIANTEIRA	2	0+000	1+618	1.618	REAL	2.393	2,72%
SANXENXO	EP9212	NOALLA - PRAIA DA LANZADA	2	0+000	1+649	1.649	ESTIMADO	1.413	0,99%
SANXENXO	EP9213	A GRANXA - DORRÓN	2	0+000	1+835	1.835	ESTIMADO	816	1,84%
MEAÑO	EP9301	DENA - COUTO DE ABAIXO	2	0+000	1+917	1.917	ESTIMADO	603	1,66%
MEAÑO	EP9302	XIL - COBAS - BARRANTES	2	0+000	5+757	5.757	ESTIMADO	634	0,79%
MEAÑO	EP9303	MEAÑO - DENA	2	0+000	3+031	3.031	ESTIMADO	3.172	1,26%
MEAÑO	EP9304	COUTO - EMBARCADOIRO	3	0+000	0+219	219	ESTIMADO	26	11,54%
MEAÑO	EP9305	COIRÓN - RIBADUMIA - VG.4,2	1	0+000	4+372	4.372	REAL	5.739	4,60%



CONCELLO	ESTRADA	TREITO	GRUPO	P.Q. DE INICIO	P.Q. DE FIN	LONX. (m)	TIPO DE DATO	IMD ANUAL (veh/día)	PORCENTAXE DE VEH. PESADOS
MEAÑO	EP9305	VG.4,2 - BARRANTES	1	4+372	5+418	1.046	REAL	4.945	2,85%
MEAÑO	EP9305	BARRANTES - LEIRO	1	5+418	9+390	3.972	REAL	3.238	2,53%
MEAÑO	EP9306	COBAS - PADRENDA	3	0+000	0+799	799	REAL	609	2,13%
MEIS	EP9401	TRAVESÍA DE MEIS - SAN SALVADOR - ENLACE COA AUTOVÍA (AG-41)	2	0+000	0+310	310	ESTIMADO	785	3,44%
MEIS	EP9402	MOSTEIRO - EP.9403	2	0+000	3+974	3.974	REAL	1.040	1,63%
MEIS	EP9402	EP.9403 - BARRANTES	1	3+974	7+529	3.555	REAL	2.585	2,98%
MEIS	EP9403	SANTO TOMÉ - SAN SALVADOR	2	0+000	4+625	4.625	REAL	567	1,76%
MEIS	EP9404	IGREXA DE PARADELA	3	0+000	0+605	605	ESTIMADO	580	2,93%
MEIS	EP9405	SAN MARTIÑO - A ARMENTEIRA - O BUSTO	1	0+000	6+767	6.767	REAL	1.787	2,52%
MEIS	EP9406	GALLES - A ARMENTEIRA	3	0+000	5+584	5.584	ESTIMADO	235	2,13%
MEIS	EP9407	A GOULLA - PORRÁNS	2	0+000	6+591	6.591	ESTIMADO	1.563	3,20%
RIBADUMIA	EP9501	RIBADUMIA - GREMLA	2	0+000	2+007	2.007	ESTIMADO	2.427	2,39%
RIBADUMIA	EP9502	SISÁN - PONTE DE ESTACAS	2	0+000	2+594	2.594	REAL	529	1,51%
RIBADUMIA	EP9503	SISÁN - PADRENDA	3	0+000	1+156	1.156	REAL	609	1,64%
RIBADUMIA	EP9504	LEIRO - BESOMAÑO - RIBADUMIA	2	0+000	2+870	2.870	ESTIMADO	618	3,88%
RIBADUMIA	EP9505	RAMAL DA IGREXA DE BARRANTES	3	0+000	0+876	876	ESTIMADO	591	2,54%
RIBADUMIA	EP9506	BARRANTES - VILARIÑO	2	0+115	2+849	2.734	ESTIMADO	2.862	1,08%
RIBADUMIA	EP9507	EP.9305 - EP.9504 (ESTRADA DO XERIATRICO)	3	0+000	0+610	610	ESTIMADO	634	1,26%
RIBADUMIA	EP9508	LOIS - A GOULLA	2	0+000	3+402	3.402	ESTIMADO	2.759	5,80%
RIBADUMIA	EP9509	OS MUÍÑOS NOVOS - TABUEIROS	2	0+000	2+111	2.111	ESTIMADO	2.183	1,65%
RIBADUMIA	EP9511	CABANELAS - PONTEARNELAS	2	0+000	2+957	2.957	REAL	1.430	1,47%
VILA DE AROUSA	EP9601	VILAGARCÍA - CEA - CASTROGUNDÍN	2	0+000	1+613	1.613	ESTIMADO	885	5,08%



CONCELLO	ESTRADA	TREITO	GRUPO	P.Q. DE INICIO	P.Q. DE FIN	LONX. (m)	TIPO DE DATO	IMD ANUAL (veh/día)	PORCENTAXE DE VEH. PESADOS
VILANOVA DE AROUSA	EP9701	BAIÓN - ANDRÁS	2	0+000	9+230	9.230	ESTIMADO	788	2,79%
VILANOVA DE AROUSA	EP9702	AS SINAS - VILANOVA	2	0+000	3+446	3.446	REAL	2.557	1,56%
VILANOVA DE AROUSA	EP9703	VILANOVA - EP.9005	2	0+000	2+975	2.975	ESTIMADO	2.211	2,85%
VILANOVA DE AROUSA	EP9703	EP.9005 - PONTEARNELAS	2	2+975	5+498	2.523	ESTIMADO	1.786	2,80%
VILANOVA DE AROUSA	EP9704	IGREXA DE CALEIRO	2	0+000	0+386	386	ESTIMADO	3.130	2,43%
ILLA DE AROUSA	EP9801	PONTE - A LAXES	2	0+000	1+254	1.254	REAL	5.295	4,82%
ILLA DE AROUSA	EP9802	ESTRADA DAS ACEÑAS	2	0+000	1+393	1.393	REAL	1.232	3,49%
ILLA DE AROUSA	EP9803	EMBARCADOIRO - CENTRO	2	0+000	1+167	1.167	ESTIMADO	4.608	7,68%




FICHAS DE AFOROS

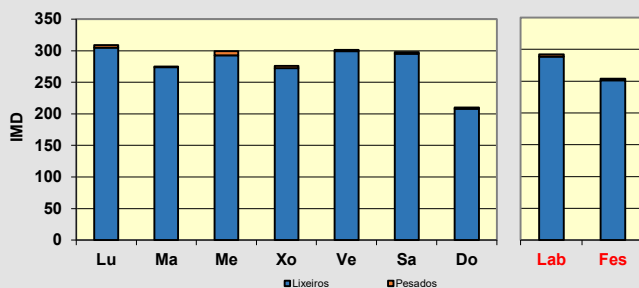


CAMPAÑA DE AFOROS 2019 DA REDE VIARIA DA DEPUTACIÓN DE PONTEVEDRA

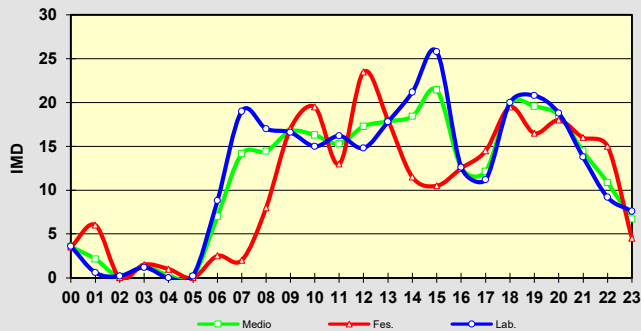
Estación:	EP0001	Aforo:	ÚNICO	Tipo:	NEUMÁTICA
Estrada:	EP0001	Concello:	PONTEVEDRA	Grupo:	2
Nome:	BÉRTOLA - CANICOUVA - PONTE SAMPAIO	Día inicial:	02/05/2019	Coord. UTM X:	531227,00
Treito:	BÉRTOLA - CANICOUVA - PONTE SAMPAIO	Día final:	09/05/2019	Coord. UTM Y:	4691002,00
Intervalo:	0+000 a 4+870	P. q. aforo:	1+525	Datum:	WGS84 29N
IMD:	274	% pesados:	1,09%	Distribución:	50 % - 50 %


Aforo semanal

	Lixeiros	Pesados	% Pes.	Velocidade
Lu	305	4	1,3 %	41
Ma	274	1	0,4 %	42
Me	293	6	2,0 %	42
Xo	272	4	1,4 %	43
Ve	299	2	0,7 %	44
Sa	295	3	1,0 %	42
Do	208	2	1,0 %	41
Lab	289	3	1,2 %	43
Fes	252	3	1,0 %	42


Día medio

	Lab.	Fes.	Medio	Velocidade
00	4	4	4	42
01	1	6	2	44
02	0	0	0	40
03	1	2	1	46
04	0	1	0	50
05	0	0	0	40
06	9	3	7	46
07	19	2	14	43
08	17	8	14	42
09	17	17	17	42
10	15	20	16	41
11	16	13	15	40
12	15	24	17	41
13	18	18	18	43
14	21	12	18	45
15	26	11	21	45
16	13	13	13	42
17	11	15	12	41
18	20	20	20	42
19	21	17	20	41
20	19	18	19	41
21	14	16	14	41
22	9	15	11	42
23	8	5	7	45
TOTAL	292	254	281	
MEDIA HORARIA	12	11	12	43



Intensidade diaria na semana: **281**
% pesados na semana: **1,12%**

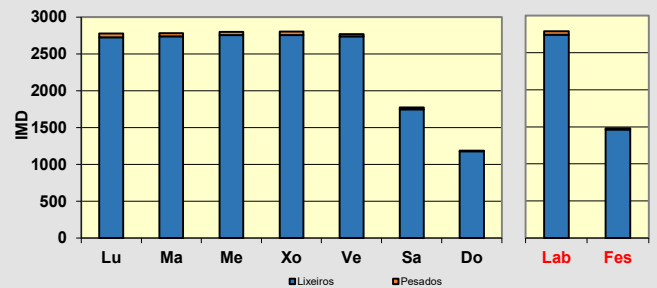
Observacións:

CAMPAÑA DE AFOROS 2019 DA REDE VIARIA DA DEPUTACIÓN DE PONTEVEDRA

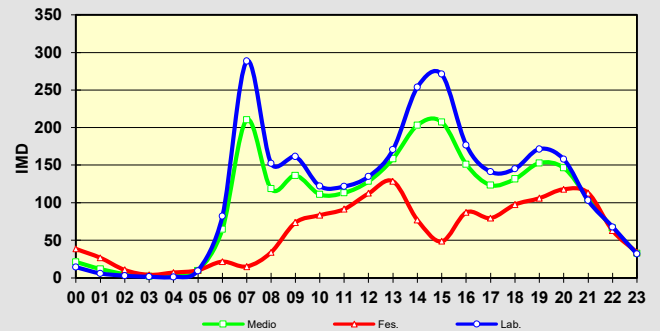
Estación:	EP0012	Aforo:	ÚNICO	Tipo:	NEUMÁTICA
Estrada:	EP0012	Concello:	PONTEVEDRA	Grupo:	2
Nome:	XOÁN XXIII - FIGUEIRIDO	Día inicial:	09/05/2019	Coord. UTM X:	528670,00
Treito:	XOÁN XXIII - FIGUEIRIDO	Día final:	16/05/2019	Coord. UTM Y:	4695373,00
Intervalo:	0+000 a 4+979	P. q. aforo:	1+425	Datum:	WGS84 29N
IMD:	2.391	% pesados:	1,46%	Distribución:	49 % - 51 %


Aforo semanal

	Lixeiros	Pesados	% Pes.	Velocidade
Lu	2.728	51	1,8 %	50
Ma	2.738	44	1,6 %	50
Me	2.757	45	1,6 %	50
Xo	2.758	48	1,7 %	48
Ve	2.736	34	1,2 %	49
Sa	1.746	27	1,5 %	51
Do	1.178	9	0,8 %	50
Lab	2.743	44	1,6 %	49
Fes	1.462	18	1,2 %	50


Día medio

	Lab.	Fes.	Medio	Velocidade
00	14	39	21	52
01	6	27	12	51
02	3	11	5	51
03	1	4	2	49
04	1	7	3	49
05	9	10	10	50
06	82	22	65	50
07	288	15	210	50
08	152	34	118	50
09	161	74	136	49
10	122	84	111	48
11	122	92	113	48
12	135	113	129	49
13	171	129	159	50
14	254	77	203	50
15	271	49	207	50
16	177	87	151	50
17	141	80	124	50
18	145	98	132	49
19	171	106	153	48
20	158	118	146	48
21	103	113	106	48
22	68	63	66	50
23	32	34	32	51
TOTAL	2.788	1.480	2.414	
MEDIA HORARIA	116	62	101	50

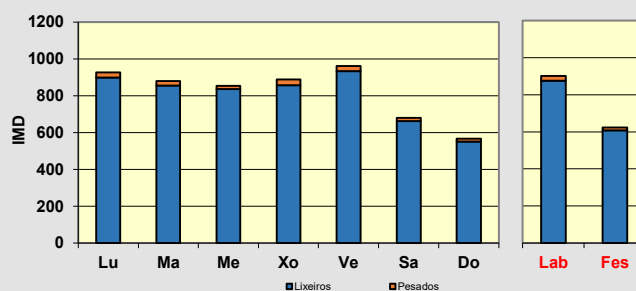

Intensidade diaria na semana: **2.414**
% pesados na semana: **1,53%**
Observacións:

CAMPAÑA DE AFOROS 2019 DA REDE VIARIA DA DEPUTACIÓN DE PONTEVEDRA

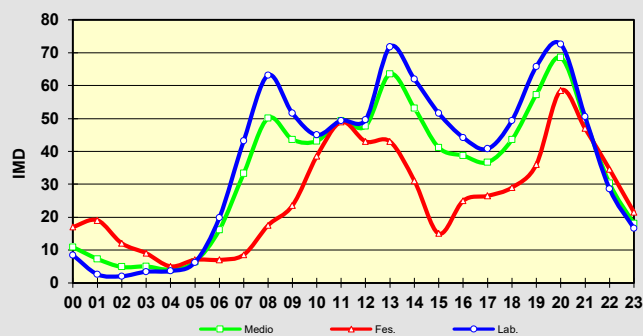
Estación:	EP0018 TREITO 1	Aforo:	ÚNICO	Tipo:	NEUMÁTICA
Estrada:	EP0018	Concello:	PONTEVEDRA	Grupo:	2
Nome:	XEVE - AMIL - ESPEDREGUEIRA	Día inicial:	02/05/2019	Coord. UTM X:	532022,00
Treito:	XEVE - AMIL	Día final:	09/05/2019	Coord. UTM Y:	4701368,00
Intervalo:	0+000 a 3+000	P. q. aforo:	1+390	Datum:	WGS84 29N
IMD:	806	% pesados:	2,73%	Distribución:	47 % - 53 %


Aforo semanal

	Lixeiros	Pesados	% Pes.	Velocidade
Lu	900	26	2,8 %	44
Ma	855	24	2,7 %	45
Me	836	18	2,1 %	45
Xo	858	31	3,5 %	45
Ve	933	29	3,0 %	46
Sa	663	17	2,5 %	46
Do	552	14	2,5 %	45
Lab	876	26	2,8 %	45
Fes	608	16	2,5 %	45


Día medio

	Lab.	Fes.	Medio	Velocidade
00	8	17	11	47
01	3	19	7	45
02	2	12	5	50
03	3	9	5	49
04	4	5	4	54
05	6	7	6	54
06	20	7	16	49
07	43	9	33	48
08	63	18	50	45
09	52	24	44	44
10	45	39	43	45
11	49	49	49	47
12	50	43	48	46
13	72	43	64	46
14	62	31	53	44
15	52	15	41	46
16	44	25	39	45
17	41	27	37	45
18	49	29	44	43
19	66	36	57	41
20	73	59	69	43
21	51	47	50	43
22	29	35	30	45
23	17	22	18	49
TOTAL	902	623	822	
MEDIA HORARIA	38	26	34	46


Intensidade diaria na semana: 822

% pesados na semana: 2,76%

Observacións:

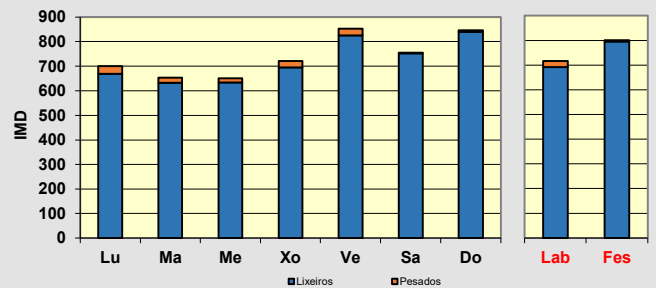
CAMPAÑA DE AFOROS 2019 DA REDE VIARIA DA DEPUTACIÓN DE PONTEVEDRA

Estación:	EP0018 TREITO 2	Aforo:	ÚNICO	Tipo:	NEUMÁTICA
Estrada:	EP0018	Concello:	PONTEVEDRA	Grupo:	2
Nome:	XEVE - AMIL - ESPEDREGUEIRA	Día inicial:	02/05/2019	Coord. UTM X:	534173,00
Treito:	AMIL - ESPEDREGUEIRA	Día final:	09/05/2019	Coord. UTM Y:	4710642,00
Intervalo:	3+000 a 17+909	P. q. aforo:	14+800	Datum:	WGS84 29N
IMD:	747	% pesados:	2,41%	Distribución:	49 % - 51 %



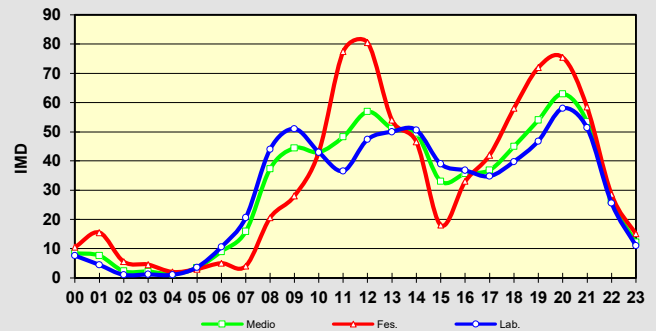
Aforo semanal

	Lixeiros	Pesados	% Pes.	Velocidade
Lu	670	31	4,4 %	65
Ma	632	22	3,4 %	65
Me	634	17	2,6 %	65
Xo	695	26	3,6 %	70
Ve	825	27	3,2 %	70
Sa	752	3	0,4 %	70
Do	839	7	0,8 %	68
Lab	691	25	3,4 %	67
Fes	796	5	0,6 %	69



Día medio

	Lab.	Fes.	Medio	Velocidade
00	8	11	8	70
01	4	16	8	66
02	1	6	2	75
03	1	5	2	65
04	1	2	1	68
05	4	3	3	70
06	11	5	9	74
07	21	4	16	68
08	44	21	37	67
09	51	28	44	69
10	43	43	43	67
11	37	78	48	68
12	47	81	57	64
13	50	54	51	69
14	51	47	49	72
15	39	18	33	70
16	37	33	36	66
17	35	42	37	69
18	40	58	45	66
19	47	72	54	65
20	58	76	63	68
21	51	59	53	64
22	26	29	26	73
23	11	15	12	69
TOTAL	716	801	740	
MEDIA HORARIA	30	33	31	68



Intensidade diaria na semana: **740**
% pesados na semana: **2,57%**

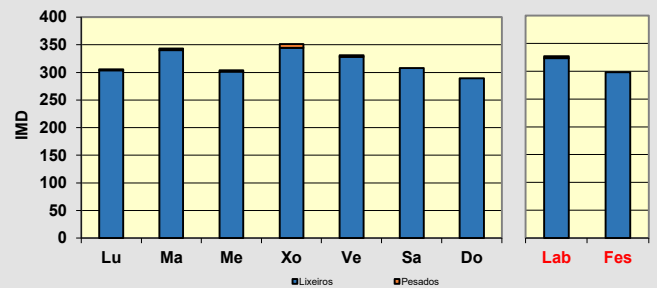
Observacións:

CAMPAÑA DE AFOROS 2019 DA REDE VIARIA DA DEPUTACIÓN DE PONTEVEDRA

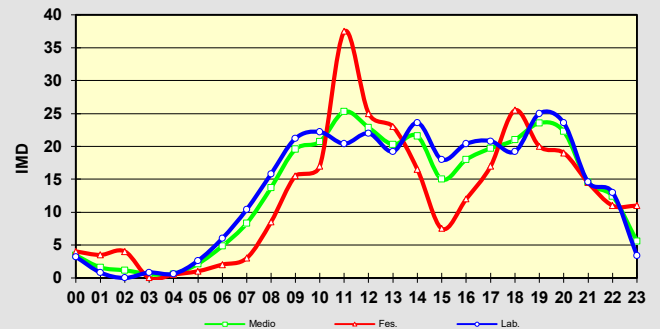
Estación:	EP0201	Aforo:	ÚNICO	Tipo:	NEUMÁTICA
Estrada:	EP0201	Concello:	PONTE CALDELAS	Grupo:	2
Nome:	PONTE CALDELAS - CASTRO BARBUDO	Día inicial:	02/05/2019	Coord. UTM X:	541419,00
Treito:	PONTE CALDELAS - CASTRO BARBUDO	Día final:	09/05/2019	Coord. UTM Y:	4692132,00
Intervalo:	0+000 a 5+433	P. q. aforo:	0+500	Datum:	WGS84 29N
IMD:	314	% pesados:	0,64%	Distribución:	51 % - 49 %


Aforo semanal

	Lixeiros	Pesados	% Pes.	Velocidade
Lu	304	1	0,3 %	51
Ma	340	3	0,9 %	50
Me	301	3	1,0 %	50
Xo	344	7	2,0 %	52
Ve	328	3	0,9 %	52
Sa	308	0	0,0 %	52
Do	289	0	0,0 %	52
Lab	323	3	1,0 %	51
Fes	299	0	0,0 %	52


Día medio

	Lab.	Fes.	Medio	Velocidade
00	3	4	3	51
01	1	4	2	52
02	0	4	1	53
03	1	0	1	60
04	1	1	1	55
05	3	1	2	49
06	6	2	5	54
07	10	3	8	51
08	16	9	14	50
09	21	16	20	50
10	22	17	21	50
11	20	38	25	51
12	22	25	23	52
13	19	23	20	53
14	24	17	22	53
15	18	8	15	53
16	20	12	18	53
17	21	17	20	51
18	19	26	21	50
19	25	20	24	50
20	24	19	22	53
21	15	15	15	50
22	13	11	12	50
23	3	11	6	53
TOTAL	327	299	319	
MEDIA HORARIA	14	12	13	52


Intensidade diaria na semana: **319**
% pesados na semana: **0,76%**
Observacións:

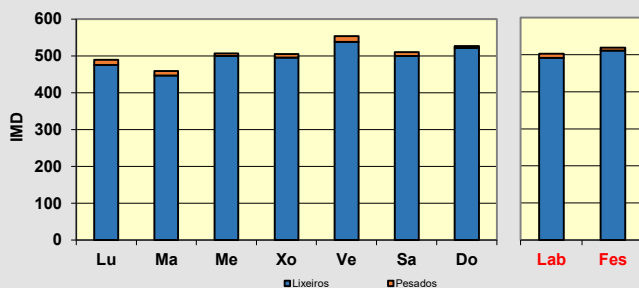
CAMPAÑA DE AFOROS 2019 DA REDE VIARIA DA DEPUTACIÓN DE PONTEVEDRA

Estación:	EP0206	Aforo:	ÚNICO	Tipo:	NEUMÁTICA
Estrada:	EP0206	Concello:	PONTE CALDELAS	Grupo:	2
Nome:	PONTE CALDELAS - PARADA - XUSTÁNS	Día inicial:	02/05/2019	Coord. UTM X:	539174,00
Treito:	PONTE CALDELAS - PARADA - XUSTÁNS	Día final:	09/05/2019	Coord. UTM Y:	4692952,00
Intervalo:	0+000 a 4+228	P. q. aforo:	0+935	Datum:	WGS84 29N
IMD:	493	% pesados:	1,83%	Distribución:	51 % - 49 %



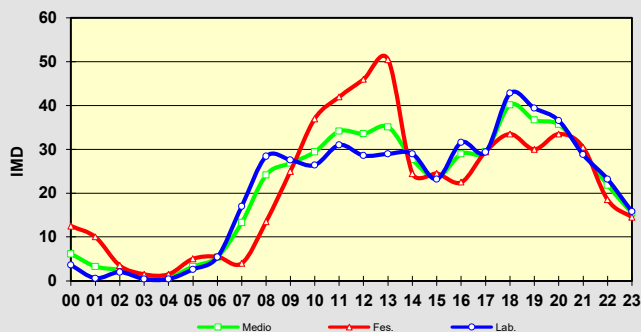
Aforo semanal

	Lixeiros	Pesados	% Pes.	Velocidade
Lu	476	13	2,7 %	62
Ma	447	12	2,6 %	61
Me	500	7	1,4 %	61
Xo	496	9	1,8 %	63
Ve	538	16	2,9 %	63
Sa	500	11	2,2 %	67
Do	522	5	0,9 %	64
Lab	491	11	2,3 %	62
Fes	511	8	1,5 %	66



Día medio

	Lab.	Fes.	Medio	Velocidade
00	4	13	6	65
01	1	10	3	67
02	2	4	2	66
03	0	2	1	80
04	0	2	1	68
05	3	5	3	65
06	5	6	5	68
07	17	4	13	67
08	28	14	24	62
09	28	25	27	59
10	26	37	29	62
11	31	42	34	64
12	29	46	34	62
13	29	51	35	65
14	29	25	28	67
15	23	25	24	65
16	32	23	29	64
17	29	30	29	65
18	43	34	40	61
19	39	30	37	63
20	37	34	36	61
21	29	31	29	59
22	23	19	22	64
23	16	15	15	66
TOTAL	503	519	507	
MEDIA HORARIA	21	22	21	65



Intensidade diaria na semana: **507**
% pesados na semana: **2,06%**

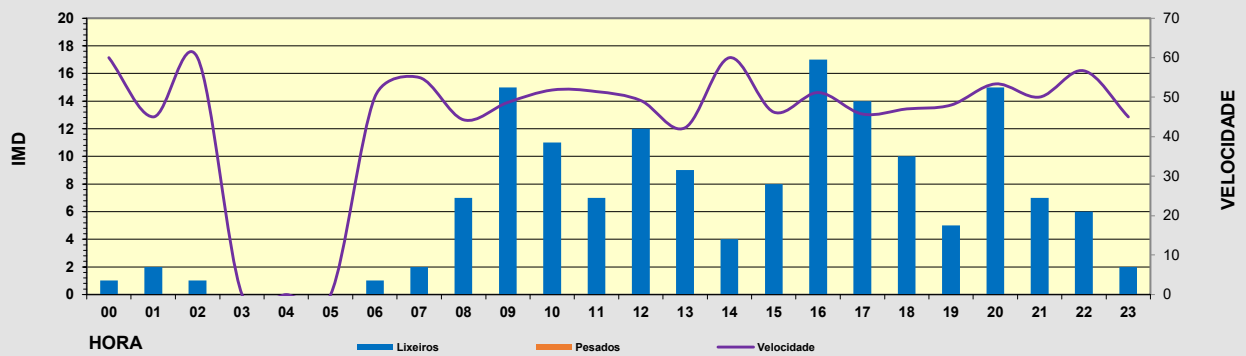
Observacións:

CAMPAÑA DE AFOROS 2019 DA REDE VIARIA DA DEPUTACIÓN DE PONTEVEDRA

Estación:	EP0303	Aforo:	ÚNICO	Tipo:	NEUMÁTICA
Estrada:	EP0303	Concello:	A LAMA	Grupo:	3
Nome:	GAXATE - AS ERMIDAS	Día inicial:	16/04/2019	Coord. UTM X:	549163,00
Treito:	GAXATE - AS ERMIDAS	Día final:	17/04/2019	Coord. UTM Y:	4695296,00
Intervalo:	0+000 a 6+610	P. q. aforo:	6+320	Datum:	WGS84 29N
IMD:	163	% pesados:	0,00%	Distribución:	51 % - 49 %

Aforo diario

Hora	Lixeiros	Pesados	% Pesados	Velocidade
00	1	0	0,0 %	60
01	2	0	0,0 %	45
02	1	0	0,0 %	60
03	0	0	0,0 %	0
04	0	0	0,0 %	0
05	0	0	0,0 %	0
06	1	0	0,0 %	50
07	2	0	0,0 %	55
08	7	0	0,0 %	44
09	15	0	0,0 %	49
10	11	0	0,0 %	52
11	7	0	0,0 %	51
12	12	0	0,0 %	49
13	9	0	0,0 %	42
14	4	0	0,0 %	60
15	8	0	0,0 %	46
16	17	0	0,0 %	51
17	14	0	0,0 %	46
18	10	0	0,0 %	47
19	5	0	0,0 %	48
20	15	0	0,0 %	53
21	7	0	0,0 %	50
22	6	0	0,0 %	57
23	2	0	0,0 %	45
TOTAL	156	0		
MEDIA HORARIA	7	0	0,00 %	51



Intensidade diaria puntual:	156
% pesados puntual:	0,00%

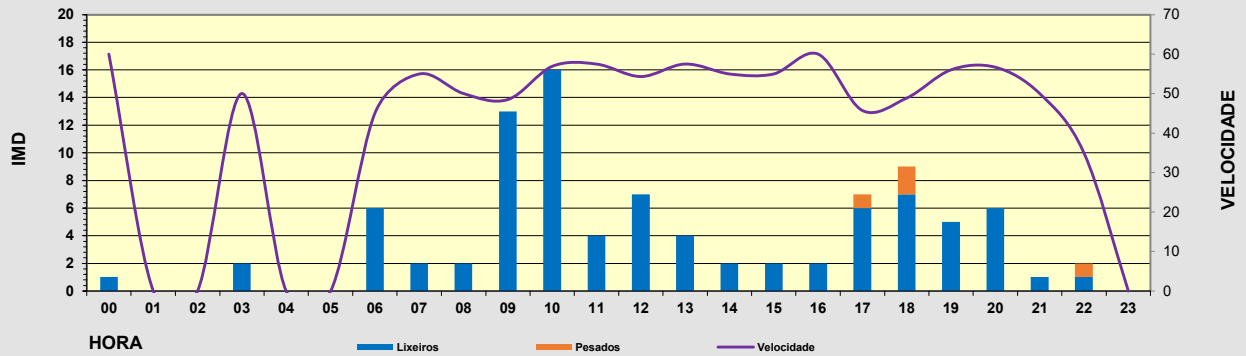
Observacións:

CAMPAÑA DE AFOROS 2019 DA REDE VIARIA DA DEPUTACIÓN DE PONTEVEDRA

Estación:	EP0403	Aforo:	ÚNICO	Tipo:	NEUMÁTICA
Estrada:	EP0403	Concello:	COTOBADA	Grupo:	3
Nome:	CARBALLEDO - REBORDELO	Día inicial:	13/05/2019	Coord. UTM X:	542390,00
Treito:	CARBALLEDO - REBORDELO	Día final:	14/05/2019	Coord. UTM Y:	4701789,00
Intervalo:	0+000 a 2+639	P. q. aforo:	0+825	Datum:	WGS84 29N
IMD:	91	% pesados:	4,40%	Distribución:	47 % - 53 %

Aforo diario

Hora	Lixeiros	Pesados	% Pesados	Velocidade
00	1	0	0,0 %	60
01	0	0	0,0 %	0
02	0	0	0,0 %	0
03	2	0	0,0 %	50
04	0	0	0,0 %	0
05	0	0	0,0 %	0
06	6	0	0,0 %	45
07	2	0	0,0 %	55
08	2	0	0,0 %	50
09	13	0	0,0 %	48
10	16	0	0,0 %	57
11	4	0	0,0 %	58
12	7	0	0,0 %	54
13	4	0	0,0 %	58
14	2	0	0,0 %	55
15	2	0	0,0 %	55
16	2	0	0,0 %	60
17	6	1	14,3 %	46
18	7	2	22,2 %	49
19	5	0	0,0 %	56
20	6	0	0,0 %	57
21	1	0	0,0 %	50
22	1	1	50,0 %	35
23	0	0	0,0 %	0
TOTAL	89	4		
MEDIA HORARIA	4	0	4,30 %	52




Intensidade diaria puntual:	93
% pesados puntual:	4,30%

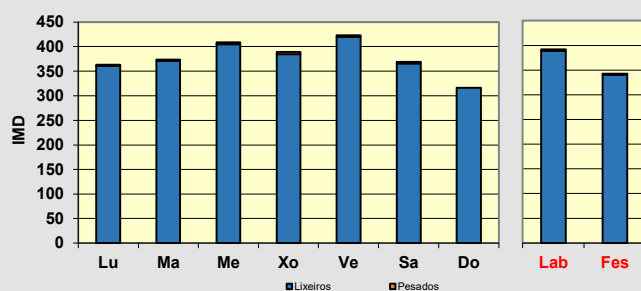
Observacións:

CAMPAÑA DE AFOROS 2019 DA REDE VIARIA DA DEPUTACIÓN DE PONTEVEDRA

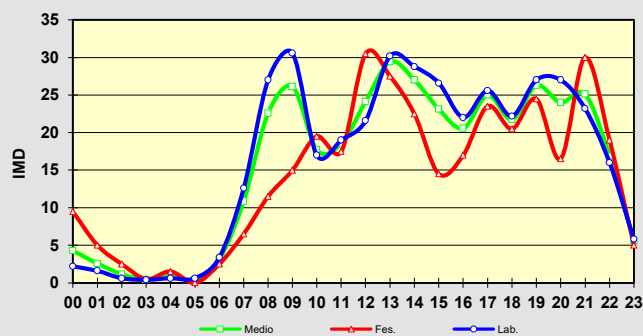
Estación:	EP0406	Aforo:	ÚNICO	Tipo:	NEUMÁTICA
Estrada:	EP0406	Concello:	COTOBADÉ	Grupo:	2
Nome:	VILANOVA - TENORIO	Día inicial:	02/05/2019	Coord. UTM X:	535928,00
Treito:	VILANOVA - TENORIO	Día final:	09/05/2019	Coord. UTM Y:	4699001,00
Intervalo:	0+000 a 2+261	P. q. aforo:	0+185	Datum:	WGS84 29N
IMD:	374	% pesados:	0,80%	Distribución:	47 % - 53 %


Aforo semanal

	Lixeiros	Pesados	% Pes.	Velocidade
Lu	361	2	0,6 %	21
Ma	371	3	0,8 %	22
Me	405	4	1 %	22
Xo	385	4	1 %	22
Ve	420	3	0,7 %	22
Sa	366	3	0,8 %	22
Do	316	0	0 %	22
Lab	388	3	0,8 %	44
Fes	341	2	0,4 %	44


Día medio

	Lab.	Fes.	Medio	Velocidade
00	2	10	4	45
01	2	5	3	43
02	1	3	1	43
03	0	1	0	40
04	1	2	1	40
05	1	0	0	50
06	3	3	3	39
07	13	7	11	43
08	27	12	23	41
09	31	15	26	44
10	17	20	18	43
11	19	18	19	43
12	22	31	24	44
13	30	28	29	45
14	29	23	27	46
15	27	15	23	45
16	22	17	21	44
17	26	24	25	44
18	22	21	22	45
19	27	25	26	44
20	27	17	24	43
21	23	30	25	42
22	16	19	17	43
23	6	5	6	45
TOTAL	392	343	378	
MEDIA HORARIA	16	14	16	43


Intensidade diaria na semana: 378

% pesados na semana: 0,72%

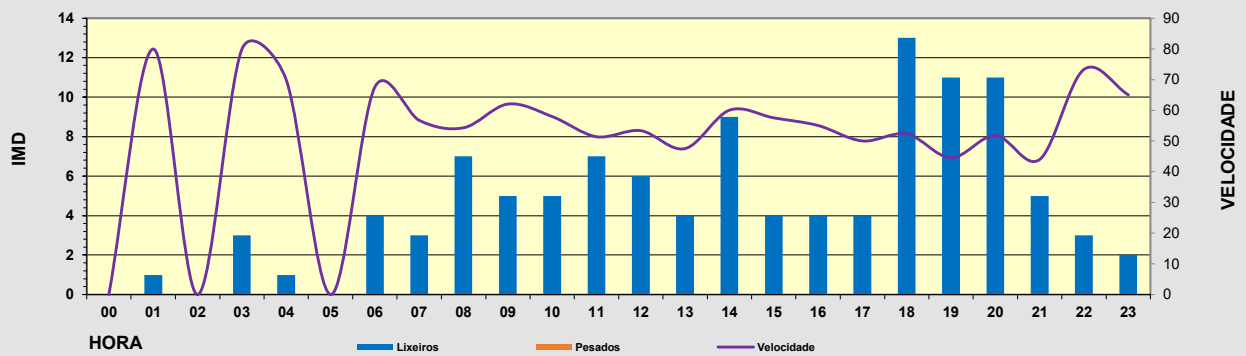
Observacións:

CAMPAÑA DE AFOROS 2019 DA REDE VIARIA DA DEPUTACIÓN DE PONTEVEDRA

Estación:	EP0502	Aforo:	ÚNICO	Tipo:	NEUMÁTICA
Estrada:	EP0502	Concello:	BARRO	Grupo:	3
Nome:	IGREXA - SAN BREIXO	Día inicial:	14/05/2019	Coord. UTM X:	530567,00
Treito:	IGREXA - SAN BREIXO	Día final:	15/05/2019	Coord. UTM Y:	4710858,00
Intervalo:	0+000 a 1+811	P. q. aforo:	0+850	Datum:	WGS84 29N
IMD:	111	% pesados:	0,00%	Distribución:	55 % - 45 %

Aforo diario

Hora	Lixeiros	Pesados	% Pesados	Velocidade
00	0	0	0,0 %	0
01	1	0	0,0 %	80
02	0	0	0,0 %	0
03	3	0	0,0 %	80
04	1	0	0,0 %	70
05	0	0	0,0 %	0
06	4	0	0,0 %	68
07	3	0	0,0 %	57
08	7	0	0,0 %	54
09	5	0	0,0 %	62
10	5	0	0,0 %	58
11	7	0	0,0 %	51
12	6	0	0,0 %	53
13	4	0	0,0 %	48
14	9	0	0,0 %	60
15	4	0	0,0 %	58
16	4	0	0,0 %	55
17	4	0	0,0 %	50
18	13	0	0,0 %	52
19	11	0	0,0 %	45
20	11	0	0,0 %	52
21	5	0	0,0 %	44
22	3	0	0,0 %	73
23	2	0	0,0 %	65
TOTAL	112	0		
MEDIA HORARIA	5	0	0,0 %	59

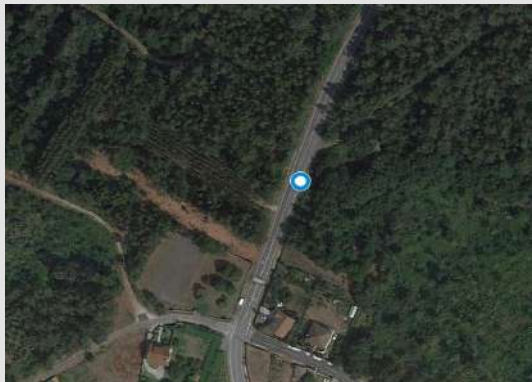


Intensidade diaria puntual:	112
% pesados puntual:	0,00%

Observacións:

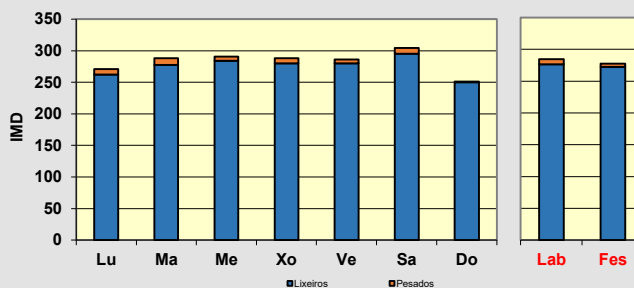
CAMPAÑA DE AFOROS 2019 DA REDE VIARIA DA DEPUTACIÓN DE PONTEVEDRA

Estación:	EP0507	Aforo:	ÚNICO	Tipo:	NEUMÁTICA
Estrada:	EP0507	Concello:	BARRO	Grupo:	2
Nome:	PORTELA - VALIÑAS - PORTAS	Día inicial:	03/05/2019	Coord. UTM X:	528104,00
Treito:	PORTELA - VALIÑAS - PORTAS	Día final:	10/05/2019	Coord. UTM Y:	4709791,00
Intervalo:	0+000 a 8+116	P. q. aforo:	2+635	Datum:	WGS84 29N
IMD:	316	% pesados:	2,22%	Distribución:	51 % - 49 %



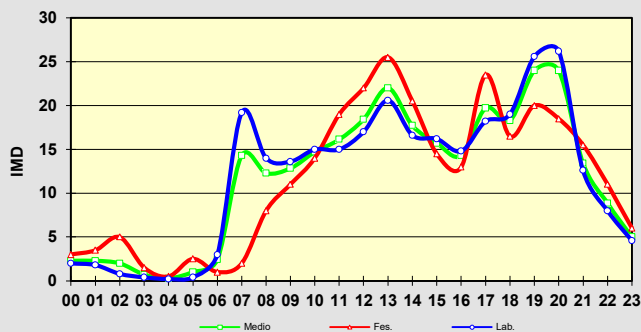
Aforo semanal

	Lixeiros	Pesados	% Pes.	Velocidade
Lu	262	9	3,3 %	56
Ma	277	11	3,8 %	55
Me	284	7	2,4 %	55
Xo	280	8	2,8 %	54
Ve	280	6	2,1 %	57
Sa	295	9	3,0 %	58
Do	250	1	0,4 %	56
Lab	277	8	2,9 %	55
Fes	273	5	1,8 %	57



Día medio

	Lab.	Fes.	Medio	Velocidade
00	2	3	2	58
01	2	4	2	61
02	1	5	2	56
03	0	2	1	54
04	0	1	0	60
05	0	3	1	54
06	3	1	2	62
07	19	2	14	56
08	14	8	12	54
09	14	11	13	57
10	15	14	15	54
11	15	19	16	53
12	17	22	18	57
13	21	26	22	57
14	17	21	18	58
15	16	15	16	59
16	15	13	14	57
17	18	24	20	56
18	19	17	18	54
19	26	20	24	54
20	26	19	24	54
21	13	16	13	56
22	8	11	9	58
23	5	6	5	58
TOTAL	285	278	283	
MEDIA HORARIA	12	12	12	57



Intensidade diaria na semana: 283
% pesados na semana: 2,58%

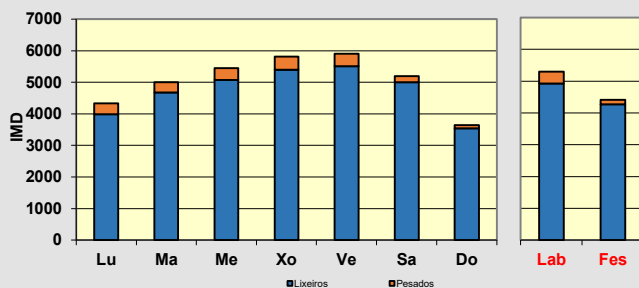
Observacións:

CAMPAÑA DE AFOROS 2019 DA REDE VIARIA DA DEPUTACIÓN DE PONTEVEDRA

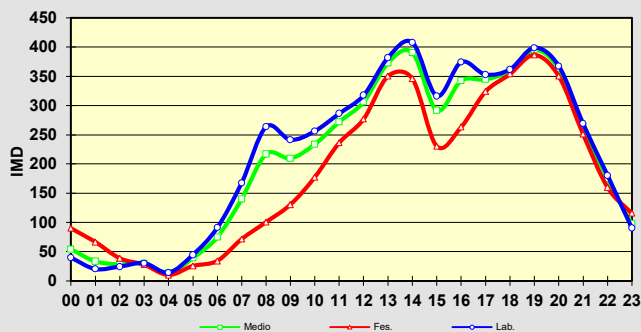
Estación:	EP0602	Aforo:	ÚNICO	Tipo:	NEUMÁTICA
Estrada:	EP0602	Concello:	POIO	Grupo:	2
Nome:	PORTOSANTO - LOURIDO - CAMPELO	Día inicial:	28/05/2019	Coord. UTM X:	527661,00
Treito:	PORTOSANTO - LOURIDO - CAMPELO	Día final:	04/06/2019	Coord. UTM Y:	4697517,00
Intervalo:	0+000 a 3+610	P. q. aforo:	0+245	Datum:	WGS84 29N
IMD:	5.065	% pesados:	5,39%	Distribución:	48 % - 52 %


Aforo semanal

	Lixeiros	Pesados	% Pes.	Velocidade
Lu	3.984	352	8,1 %	47
Ma	4.674	330	6,6 %	48
Me	5.077	364	6,7 %	48
Xo	5.393	422	7,3 %	47
Ve	5.514	389	6,6 %	47
Sa	5.007	183	3,5 %	48
Do	3.546	99	2,7 %	46
Lab	4.928	371	7,0 %	47
Fes	4.277	141	3,2 %	47


Día medio

	Lab.	Fes.	Medio	Velocidade
00	40	90	54	50
01	20	67	33	51
02	24	39	28	51
03	30	28	29	53
04	14	10	13	50
05	45	26	39	55
06	91	34	75	56
07	168	72	140	50
08	264	101	217	48
09	241	131	210	47
10	256	178	234	47
11	287	237	272	47
12	318	277	306	47
13	382	351	373	49
14	408	346	390	48
15	316	231	292	49
16	374	264	343	47
17	353	324	345	47
18	362	354	360	46
19	399	387	395	45
20	368	351	363	44
21	269	251	264	47
22	180	160	175	47
23	90	116	97	49
TOTAL	5.300	4.418	5.048	
MEDIA HORARIA	221	184	210	49


Intensidade diaria na semana: **5.048**
% pesados na semana: **6,05%**
Observacións:

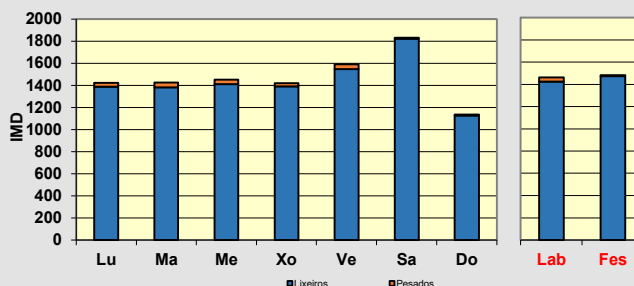
CAMPAÑA DE AFOROS 2019 DA REDE VIARIA DA DEPUTACIÓN DE PONTEVEDRA

Estación:	EP1001 TREITO 2	Aforo:	ÚNICO	Tipo:	NEUMÁTICA
Estrada:	EP1001	Concello:	CANGAS	Grupo:	2
Nome:	CANGAS - COIRO - A MADALENA	Día inicial:	28/05/2019	Coord. UTM X:	517786,00
Treito:	EP.1104 - A MADALENA	Día final:	04/06/2019	Coord. UTM Y:	4681150,00
Intervalo:	2+190 a 4+804	P. q. aforo:	4+700	Datum:	WGS84 29N
IMD:	1.483	% pesados:	1,89%	Distribución:	60 % - 40 %



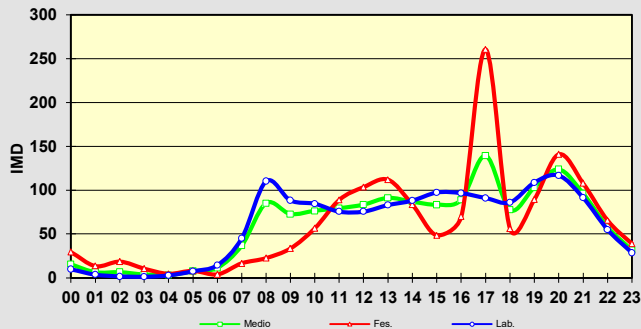
Aforo semanal

	Lixeiros	Pesados	% Pes.	Velocidade
Lu	1.388	36	2,5 %	52
Ma	1.384	41	2,9 %	55
Me	1.412	41	2,8 %	55
Xo	1.392	30	2,1 %	55
Ve	1.549	42	2,6 %	56
Sa	1.822	9	0,5 %	57
Do	1.128	8	0,7 %	53
Lab	1.425	38	2,6 %	55
Fes	1.475	9	0,6 %	56



Día medio

	Lab.	Fes.	Medio	Velocidade
00	10	30	15	56
01	4	14	6	55
02	2	19	6	57
03	1	11	4	58
04	3	5	3	50
05	7	8	8	53
06	14	4	11	56
07	45	17	37	54
08	110	23	85	54
09	88	34	73	52
10	84	57	76	54
11	76	89	79	56
12	76	104	84	56
13	83	112	91	56
14	88	84	87	57
15	97	49	83	56
16	97	70	89	57
17	91	261	139	58
18	86	56	78	56
19	109	90	103	54
20	117	141	124	52
21	92	108	96	53
22	55	66	58	54
23	29	39	32	55
TOTAL	1.463	1.484	1.469	
MEDIA HORARIA	61	62	61	55



Intensidade diaria na semana: **1.469**

% pesados na semana: **2,01%**

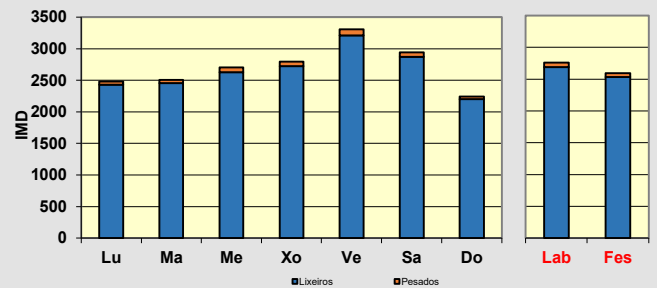
Observacións:

CAMPAÑA DE AFOROS 2019 DA REDE VIARIA DA DEPUTACIÓN DE PONTEVEDRA

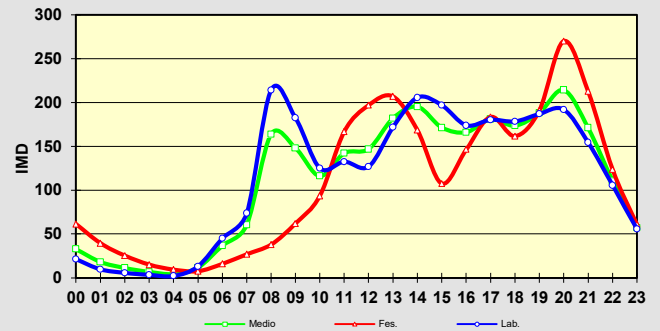
Estación:	EP1002	Aforo:	ÚNICO	Tipo:	NEUMÁTICA
Estrada:	EP1002	Concello:	CANGAS	Grupo:	2
Nome:	A MADALENA - ALDÁN	Día inicial:	29/05/2019	Coord. UTM X:	517490,00
Treito:	A MADALENA - ALDÁN	Día final:	05/06/2019	Coord. UTM Y:	4680623,00
Intervalo:	0+000 a 4+723	P. q. aforo:	0+425	Datum:	WGS84 29N
IMD:	2.722	% pesados:	2,31%	Distribución:	51 % - 49 %


Aforo semanal

	Lixeiros	Pesados	% Pes.	Velocidade
Lu	2.428	50	2,0 %	53
Ma	2.455	53	2,1 %	55
Me	2.627	76	2,8 %	55
Xo	2.723	73	2,6 %	55
Ve	3.209	98	3,0 %	56
Sa	2.870	75	2,5 %	55
Do	2.200	39	1,7 %	53
Lab	2.688	70	2,5 %	55
Fes	2.535	57	2,2 %	54


Día medio

	Lab.	Fes.	Medio	Velocidade
00	21	62	33	55
01	10	40	18	56
02	6	26	11	57
03	3	15	7	61
04	2	10	4	59
05	13	8	11	58
06	45	16	37	59
07	74	27	60	57
08	214	38	164	54
09	183	62	148	55
10	125	94	116	55
11	133	167	142	55
12	127	197	147	55
13	172	207	182	56
14	206	169	195	56
15	197	108	171	57
16	174	147	166	56
17	180	184	181	55
18	178	162	174	54
19	187	191	188	53
20	192	270	214	52
21	155	213	171	51
22	106	124	111	53
23	56	61	57	54
TOTAL	2.758	2.592	2.711	
MEDIA HORARIA	115	108	113	56


Intensidade diaria na semana: 2.711

% pesados na semana: 2,45%

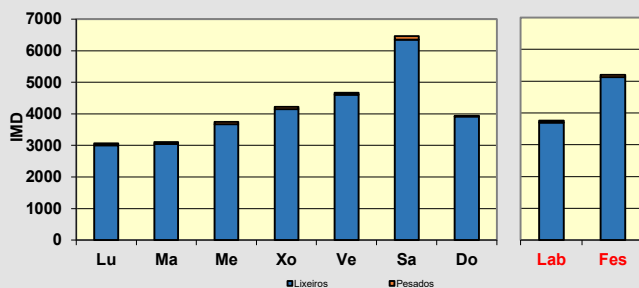
Observacións:

CAMPAÑA DE AFOROS 2019 DA REDE VIARIA DA DEPUTACIÓN DE PONTEVEDRA

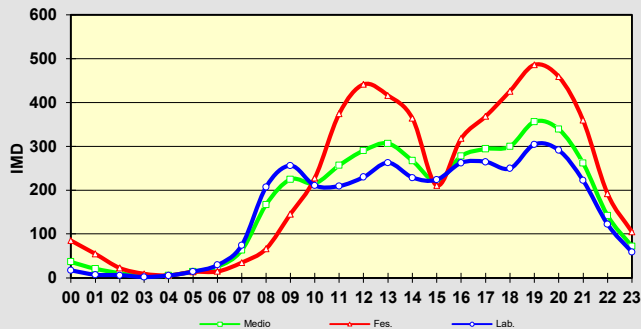
Estación:	EP1005	Aforo:	ÚNICO	Tipo:	NEUMÁTICA
Estrada:	EP1005	Concello:	CANGAS	Grupo:	2
Nome:	VISO - O HÍO	Día inicial:	29/05/2019	Coord. UTM X:	514931,00
Treito:	VISO - O HÍO	Día final:	05/06/2019	Coord. UTM Y:	4679664,00
Intervalo:	0+000 a 0+983	P. q. aforo:	0+140	Datum:	WGS84 29N
IMD:	4.211	% pesados:	1,50%	Distribución:	49 % - 51 %


Aforo semanal

	Lixeiros	Pesados	% Pes.	Velocidade
Lu	3.008	63	2,1 %	48
Ma	3.045	57	1,8 %	48
Me	3.668	72	1,9 %	48
Xo	4.154	70	1,7 %	48
Ve	4.604	61	1,3 %	48
Sa	6.346	118	1,8 %	44
Do	3.911	25	0,6 %	46
Lab	3.696	65	1,7 %	48
Fes	5.129	72	1,4 %	45



Día medio

	Lab.	Fes.	Medio	Velocidade
00	17	85	36	48
01	7	55	21	49
02	6	23	11	49
03	2	9	4	47
04	5	6	5	51
05	14	14	14	54
06	29	15	25	52
07	74	35	63	49
08	207	67	167	47
09	256	146	225	48
10	211	228	215	48
11	210	375	257	47
12	230	442	290	47
13	263	416	307	47
14	229	364	267	48
15	224	211	220	49
16	262	318	278	49
17	265	369	294	48
18	250	426	300	48
19	304	486	356	47
20	291	459	339	42
21	222	360	262	42
22	122	192	142	47
23	59	105	72	48
TOTAL	3.760	5.200	4.172	
MEDIA HORARIA	157	217	174	48

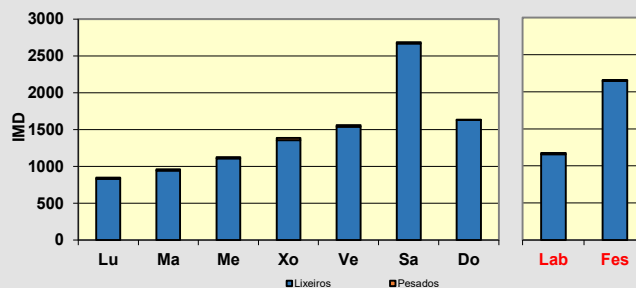

Intensidade diaria na semana: **4.172**
% pesados na semana: **1,60%**
Observacións:

CAMPAÑA DE AFOROS 2019 DA REDE VIARIA DA DEPUTACIÓN DE PONTEVEDRA

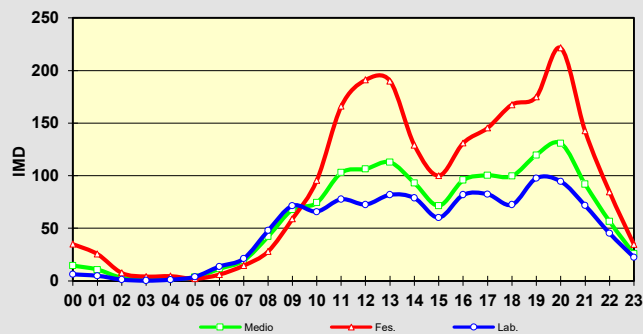
Estación:	EP1007	Aforo:	ÚNICO	Tipo:	NEUMÁTICA
Estrada:	EP1007	Concello:	CANGAS	Grupo:	2
Nome:	ACCESO Á PRAIA DE NERGA	Día inicial:	29/05/2019	Coord. UTM X:	514139,00
Treito:	ACCESO Á PRAIA DE NERGA	Día final:	05/06/2019	Coord. UTM Y:	4679116,00
Intervalo:	0+000 a 1+464	P. q. aforo:	0+165	Datum:	WGS84 29N
IMD:	1.471	% pesados:	1,16%	Distribución:	51 % - 49 %


Aforo semanal

	Lixeiros	Pesados	% Pes.	Velocidade
Lu	831	19	2,2 %	45
Ma	943	17	1,8 %	46
Me	1.108	19	1,7 %	46
Xo	1.356	28	2,0 %	45
Ve	1.539	20	1,3 %	45
Sa	2.667	20	0,7 %	45
Do	1.628	4	0,2 %	44
Lab	1.155	21	1,8 %	45
Fes	2.148	12	0,6 %	44


Día medio

	Lab.	Fes.	Medio	Velocidade
00	6	35	14	48
01	5	26	11	47
02	1	8	3	46
03	0	4	1	42
04	1	5	2	50
05	4	2	3	49
06	14	6	11	48
07	21	15	19	44
08	48	28	42	44
09	71	59	68	44
10	66	96	74	45
11	78	166	103	45
12	73	191	106	45
13	82	190	113	45
14	79	129	93	46
15	60	100	71	46
16	82	131	96	46
17	82	146	100	46
18	72	168	100	45
19	98	175	120	44
20	95	222	131	44
21	72	143	92	44
22	45	85	56	45
23	22	35	26	44
TOTAL	1.176	2.160	1.457	
MEDIA HORARIA	49	90	61	45


Intensidade diaria na semana: 1.457

% pesados na semana: 1,25%

Observacións:

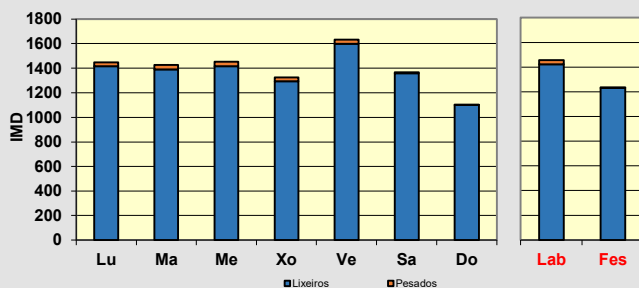
CAMPAÑA DE AFOROS 2019 DA REDE VIARIA DA DEPUTACIÓN DE PONTEVEDRA

Estación:	EP1102	Aforo:	1/2	Tipo:	NEUMÁTICA
Estrada:	EP1102	Concello:	MOAÑA	Grupo:	1
Nome:	MEIRA - FRAGA	Día inicial:	29/03/2019	Coord. UTM X:	522709,00
Treito:	MEIRA - FRAGA	Día final:	05/04/2019	Coord. UTM Y:	4682973,00
Intervalo:	0+000 a 5+227	P. q. aforo:	1+276	Datum:	WGS84 29N
IMD:	1.526	% pesados:	2,03%	Distribución:	49 % - 51 %



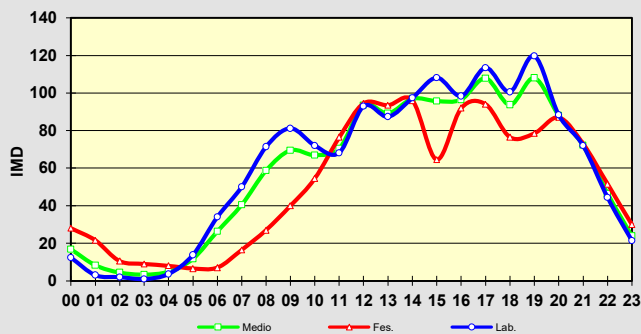
Aforo semanal

	Lixeiros	Pesados	% Pes.	Velocidade
Lu	1.415	33	2,3 %	49
Ma	1.389	37	2,6 %	49
Me	1.415	37	2,5 %	48
Xo	1.293	33	2,5 %	47
Ve	1.599	34	2,1 %	48
Sa	1.360	7	0,5 %	48
Do	1.100	5	0,5 %	47
Lab	1.422	35	2,4 %	48
Fes	1.230	6	0,5 %	48



Día medio

	Lab.	Fes.	Medio	Velocidade
00	12	28	17	48
01	3	22	8	49
02	2	11	4	47
03	1	9	3	50
04	4	8	5	52
05	14	7	12	53
06	34	7	26	54
07	50	17	40	51
08	71	27	59	48
09	81	40	69	48
10	72	55	67	47
11	68	77	71	48
12	93	95	93	48
13	87	94	89	48
14	97	96	97	49
15	108	65	96	50
16	98	92	97	48
17	113	94	108	48
18	101	77	94	47
19	120	79	108	46
20	88	87	88	46
21	72	73	72	47
22	44	52	46	49
23	21	30	24	50
TOTAL	1.457	1.236	1.394	
MEDIA HORARIA	61	52	58	49



Intensidade diaria na semana: 1.394
% pesados na semana: 1,91%

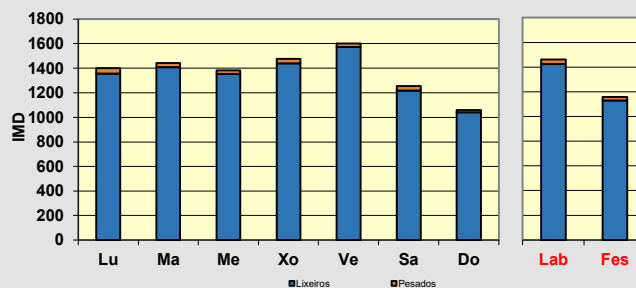
Observacións:

CAMPAÑA DE AFOROS 2019 DA REDE VIARIA DA DEPUTACIÓN DE PONTEVEDRA

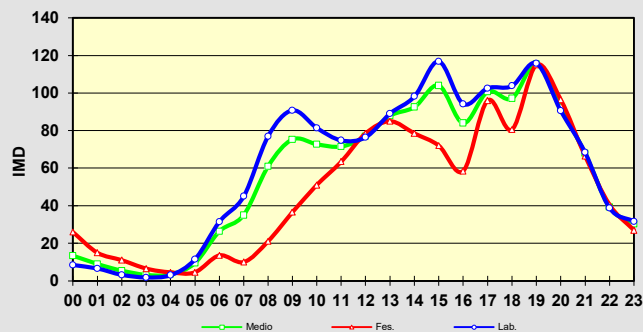
Estación:	EP1102	Aforo:	2/2	Tipo:	NEUMÁTICA
Estrada:	EP1102	Concello:	MOAÑA	Grupo:	1
Nome:	MEIRA - FRAGA	Día inicial:	15/10/2019	Coord. UTM X:	522709,00
Treito:	MEIRA - FRAGA	Día final:	22/10/2019	Coord. UTM Y:	4682973,00
Intervalo:	0+000 a 5+227	P. q. aforo:	1+276	Datum:	WGS84 29N
IMD:	1.526	% pesados:	2,03%	Distribución:	49 % - 51 %


Aforo semanal

	Lixeiros	Pesados	% Pes.	Velocidade
Lu	1.355	47	3,4 %	48
Ma	1.409	32	2,2 %	48
Me	1.353	31	2,2 %	48
Xo	1.440	35	2,4 %	48
Ve	1.572	31	1,9 %	49
Sa	1.219	36	2,9 %	49
Do	1.040	20	1,9 %	47
Lab	1.426	35	2,4 %	48
Fes	1.130	28	2,4 %	48


Día medio

	Lab.	Fes.	Medio	Velocidade
00	8	26	13	49
01	7	15	9	51
02	3	11	5	40
03	2	7	3	50
04	3	5	3	54
05	11	5	9	52
06	31	14	26	54
07	45	10	35	54
08	77	21	61	50
09	91	37	75	48
10	81	51	73	46
11	75	64	72	47
12	76	79	77	47
13	89	85	88	48
14	98	79	93	48
15	117	72	104	49
16	94	59	84	49
17	103	96	101	47
18	104	81	97	47
19	116	115	116	45
20	91	97	92	48
21	68	67	68	49
22	39	41	39	49
23	32	27	30	49
TOTAL	1.461	1.158	1.374	
MEDIA HORARIA	61	48	57	49



Intensidade diaria na semana: 1.374

% pesados na semana: 2,41%

Observacións:

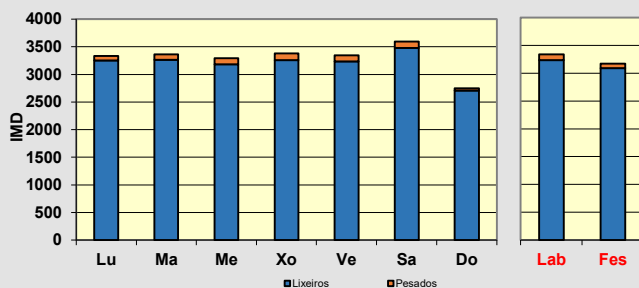
CAMPAÑA DE AFOROS 2019 DA REDE VIARIA DA DEPUTACIÓN DE PONTEVEDRA

Estación:	EP1104	Aforo:	ÚNICO	Tipo:	NEUMÁTICA
Estrada:	EP1104	Concello:	MOAÑA	Grupo:	2
Nome:	MOAÑA - COIRO	Día inicial:	28/05/2019	Coord. UTM X:	521257,00
Treito:	MOAÑA - COIRO	Día final:	04/06/2019	Coord. UTM Y:	4681658,00
Intervalo:	0+000 a 2+899	P. q. aforo:	0+135	Datum:	WGS84 29N
IMD:	3.466	% pesados:	2,77%	Distribución:	53 % - 47 %



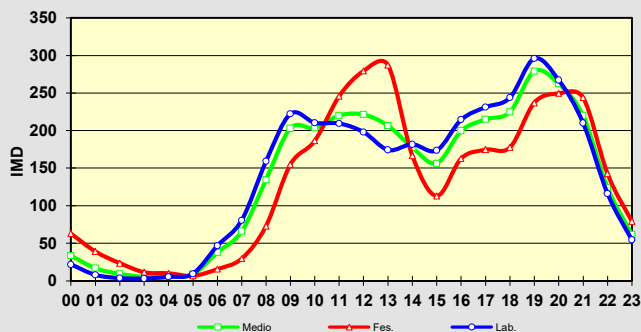
Aforo semanal

	Lixeiros	Pesados	% Pes.	Velocidade
Lu	3.251	81	2,4 %	40
Ma	3.264	96	2,9 %	40
Me	3.180	112	3,4 %	40
Xo	3.258	122	3,6 %	40
Ve	3.236	104	3,1 %	41
Sa	3.475	122	3,4 %	40
Do	2.708	39	1,4 %	40
Lab	3.238	103	3,1 %	40
Fes	3.092	81	2,5 %	40



Día medio

	Lab.	Fes.	Medio	Velocidade
00	22	63	34	41
01	8	39	17	42
02	4	24	9	42
03	3	12	5	42
04	5	10	7	43
05	9	7	9	44
06	47	16	38	42
07	81	30	66	42
08	159	73	135	41
09	222	155	203	40
10	210	187	204	40
11	210	246	220	40
12	198	280	221	40
13	174	287	206	41
14	182	167	177	40
15	174	113	156	42
16	215	163	200	41
17	231	175	215	40
18	244	178	225	39
19	296	237	279	39
20	267	250	262	39
21	210	244	220	39
22	116	143	124	41
23	54	79	61	41
TOTAL	3.341	3.172	3.293	
MEDIA HORARIA	139	132	137	41



Intensidade diaria na semana: **3.293**

% pesados na semana: **2,93%**

Observacións:

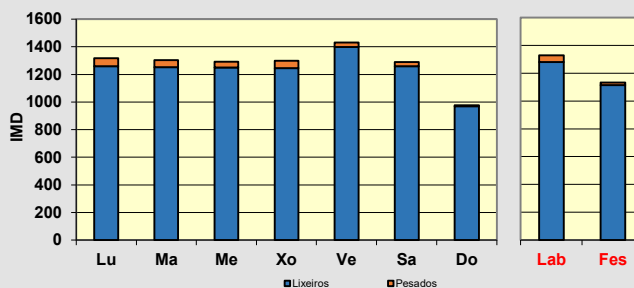
CAMPAÑA DE AFOROS 2019 DA REDE VIARIA DA DEPUTACIÓN DE PONTEVEDRA

Estación:	EP1202	Aforo:	1/2	Tipo:	NEUMÁTICA
Estrada:	EP1202	Concello:	MARÍN	Grupo:	1
Nome:	SEIXO - SAN TOMÉ DE PIÑEIRO	Día inicial:	28/03/2019	Coord. UTM X:	522911,00
Treito:	SEIXO - GLORIETA	Día final:	04/04/2019	Coord. UTM Y:	4690979,00
Intervalo:	0+000 a 1+672	P. q. aforo:	1+040	Datum:	WGS84 29N
IMD:	1.316	% pesados:	3,04%	Distribución:	41 % - 59 %



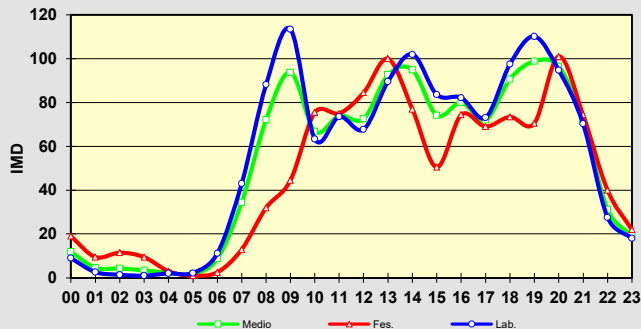
Aforo semanal

	Lixeiros	Pesados	% Pes.	Velocidade
Lu	1.258	59	4,5 %	62
Ma	1.253	49	3,8 %	61
Me	1.249	44	3,4 %	63
Xo	1.245	52	4,0 %	62
Ve	1.397	34	2,4 %	63
Sa	1.260	29	2,2 %	62
Do	969	8	0,8 %	60
Lab	1.280	48	3,6 %	62
Fes	1.115	19	1,6 %	62



Día medio

	Lab.	Fes.	Medio	Velocidade
00	9	19	12	65
01	3	10	5	73
02	1	12	4	73
03	1	10	3	68
04	2	3	2	72
05	2	1	2	56
06	11	3	9	65
07	43	13	34	66
08	88	32	72	66
09	113	45	94	66
10	63	76	67	58
11	74	75	74	62
12	68	85	73	59
13	90	100	93	62
14	102	77	95	63
15	84	51	74	61
16	82	75	80	58
17	73	69	72	61
18	98	74	91	58
19	110	71	99	61
20	95	101	97	61
21	70	75	72	64
22	28	40	31	66
23	18	22	19	70
TOTAL	1.328	1.133	1.272	
MEDIA HORARIA	55	47	53	64



Intensidade diaria na semana: **1.272**

% pesados na semana: **3,09%**

Observacións:

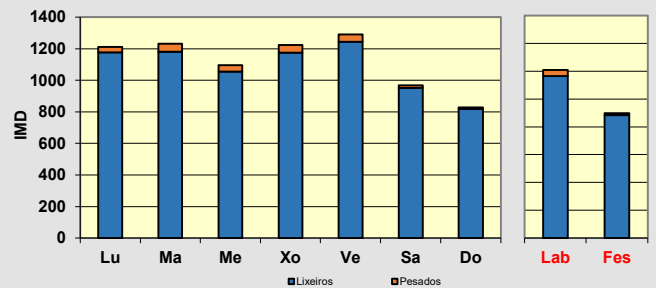
CAMPAÑA DE AFOROS 2019 DA REDE VIARIA DA DEPUTACIÓN DE PONTEVEDRA

Estación:	EP1202	Aforo:	2/2	Tipo:	NEUMÁTICA
Estrada:	EP1202	Concello:	MARÍN	Grupo:	1
Nome:	SEIXO - SAN TOMÉ DE PIÑEIRO	Día inicial:	15/10/2019	Coord. UTM X:	522911,00
Treito:	SEIXO - GLORIETA	Día final:	22/10/2019	Coord. UTM Y:	4690979,00
Intervalo:	0+000 a 1+672	P. q. aforo:	1+040	Datum:	WGS84 29N
IMD:	1.316	% pesados:	3,04%	Distribución:	43 % - 57 %



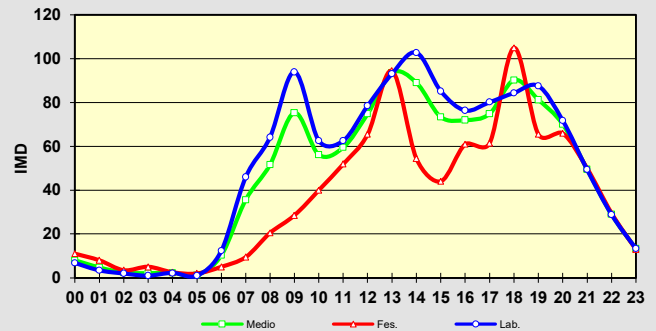
Aforo semanal

	Lixeiros	Pesados	% Pes.	Velocidade
Lu	1.178	32	2,6 %	55
Ma	1.180	51	4,1 %	55
Me	1.055	41	3,7 %	53
Xo	1.174	49	4,0 %	53
Ve	1.243	47	3,6 %	55
Sa	951	17	1,8 %	53
Do	819	8	1,0 %	54
Lab	1.166	44	3,6 %	54
Fes	885	13	1,4 %	53



Día medio

	Lab.	Fes.	Medio	Velocidade
00	7	11	8	57
01	3	8	5	57
02	2	4	2	62
03	1	5	2	61
04	2	3	2	58
05	1	2	1	61
06	12	5	10	58
07	46	10	36	58
08	64	21	52	55
09	94	29	75	55
10	63	40	56	52
11	63	52	60	52
12	79	66	75	53
13	93	95	94	55
14	103	55	89	56
15	85	44	73	56
16	76	61	72	54
17	80	62	75	54
18	84	105	90	51
19	88	66	81	52
20	72	66	70	53
21	49	50	50	52
22	29	30	29	54
23	13	13	13	55
TOTAL	1.210	898	1.121	
MEDIA HORARIA	50	37	47	56



Intensidade diaria na semana: **1.121**

% pesados na semana: **3,12%**

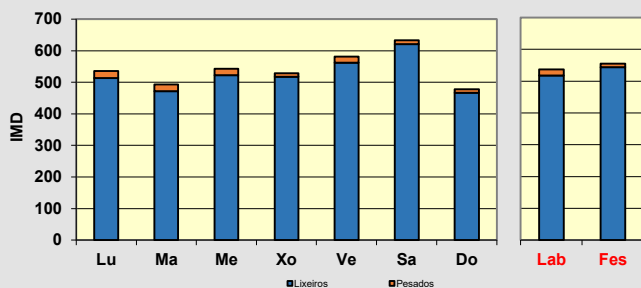
Observacións:

CAMPAÑA DE AFOROS 2019 DA REDE VIARIA DA DEPUTACIÓN DE PONTEVEDRA

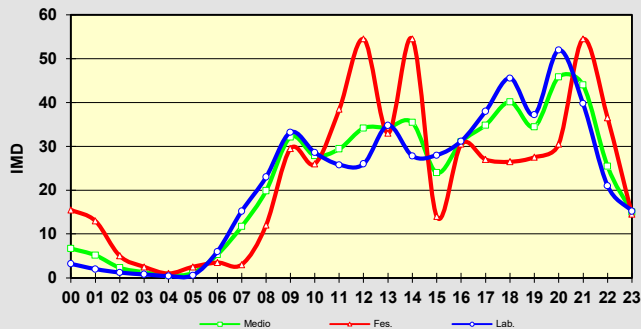
Estación:	EP1203	Aforo:	ÚNICO	Tipo:	NEUMÁTICA
Estrada:	EP1203	Concello:	MARÍN	Grupo:	2
Nome:	O CAMPO - PARDAVILA	Día inicial:	09/05/2019	Coord. UTM X:	523969,00
Treito:	O CAMPO - PARDAVILA	Día final:	16/05/2019	Coord. UTM Y:	4690070,00
Intervalo:	0+000 a 1+051	P. q. aforo:	0+265	Datum:	WGS84 29N
IMD:	522	% pesados:	3,07%	Distribución:	56 % - 44 %


Aforo semanal

	Lixeiros	Pesados	% Pes.	Velocidade
Lu	514	22	4,1 %	37
Ma	472	21	4,3 %	38
Me	522	21	3,9 %	37
Xo	517	12	2,3 %	36
Ve	562	20	3,4 %	36
Sa	621	12	1,9 %	38
Do	467	11	2,3 %	38
Lab	517	19	3,6 %	37
Fes	544	12	2,1 %	38


Día medio

	Lab.	Fes.	Medio	Velocidade
00	3	16	7	37
01	2	13	5	40
02	1	5	2	45
03	1	3	1	44
04	0	1	1	48
05	1	3	1	44
06	6	4	5	40
07	15	3	12	38
08	23	12	20	37
09	33	30	32	39
10	29	26	28	36
11	26	39	29	37
12	26	55	34	38
13	35	33	34	38
14	28	55	35	39
15	28	14	24	40
16	31	31	31	39
17	38	27	35	38
18	46	27	40	37
19	37	28	34	37
20	52	31	46	35
21	40	55	44	33
22	21	37	25	34
23	15	15	15	35
TOTAL	537	556	542	
MEDIA HORARIA	22	23	23	39



Intensidade diaria na semana: 542
% pesados na semana: 3,14%

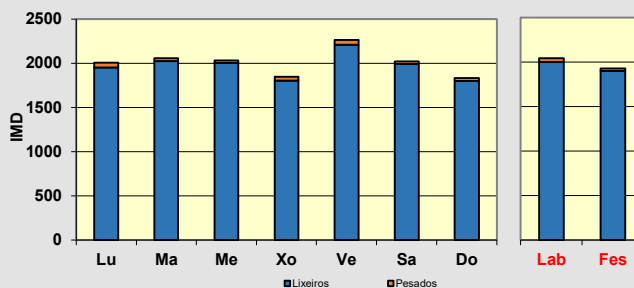
Observacións:

CAMPAÑA DE AFOROS 2019 DA REDE VIARIA DA DEPUTACIÓN DE PONTEVEDRA

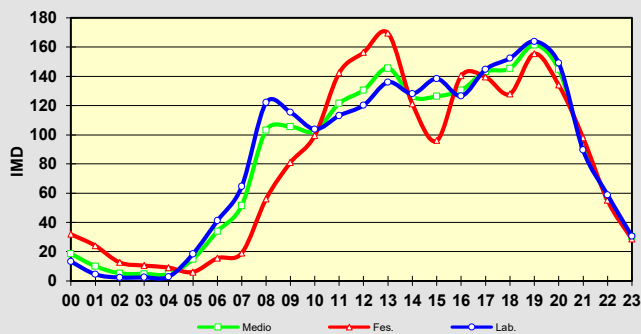
Estación:	EP1301	Aforo:	1/2	Tipo:	NEUMÁTICA
Estrada:	EP1301	Concello:	BUEU	Grupo:	1
Nome:	ALTO DA PORTELA - BELUSO	Día inicial:	29/03/2019	Coord. UTM X:	516332,00
Treito:	ALTO DA PORTELA - BELUSO	Día final:	05/04/2019	Coord. UTM Y:	468526,00
Intervalo:	0+000 a 4+134	P. q. aforo:	3+420	Datum:	WGS84 29N
IMD:	2.041	% pesados:	1,86%	Distribución:	51 % - 49 %


Aforo semanal

	Lixeiros	Pesados	% Pes.	Velocidade
Lu	1.952	56	2,8 %	50
Ma	2.025	33	1,6 %	50
Me	2.003	31	1,5 %	50
Xo	1.804	43	2,3 %	50
Ve	2.212	53	2,3 %	49
Sa	1.995	28	1,4 %	49
Do	1.802	34	1,9 %	48
Lab	1.999	43	2,1 %	50
Fes	1.899	31	1,6 %	49


Día medio

	Lab.	Fes.	Medio	Velocidade
00	13	32	19	50
01	4	24	10	52
02	2	13	5	51
03	2	11	5	49
04	3	9	5	48
05	18	6	15	55
06	41	16	34	54
07	65	19	52	52
08	122	56	103	50
09	115	81	106	49
10	104	100	103	49
11	113	143	122	48
12	120	157	131	48
13	136	170	146	51
14	128	121	126	52
15	138	96	126	51
16	127	141	131	51
17	145	140	143	49
18	152	128	145	49
19	164	156	162	47
20	149	134	145	48
21	90	98	92	49
22	59	55	58	50
23	31	29	30	49
TOTAL	2.042	1.930	2.010	
MEDIA HORARIA	85	80	84	50


Intensidade diaria na semana: **2.010**
% pesados na semana: **1,98%**
Observacións:

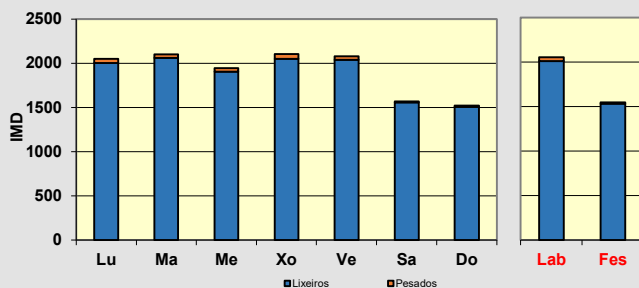
CAMPAÑA DE AFOROS 2019 DA REDE VIARIA DA DEPUTACIÓN DE PONTEVEDRA

Estación:	EP1301	Aforo:	2/2	Tipo:	NEUMÁTICA
Estrada:	EP1301	Concello:	BUEU	Grupo:	1
Nome:	ALTO DA PORTELA - BELUSO	Día inicial:	15/10/2019	Coord. UTM X:	516332,00
Treito:	ALTO DA PORTELA - BELUSO	Día final:	22/10/2019	Coord. UTM Y:	4685526,00
Intervalo:	0+000 a 4+134	P. q. aforo:	3+420	Datum:	WGS84 29N
IMD:	2.041	% pesados:	1,86%	Distribución:	51 % - 49 %



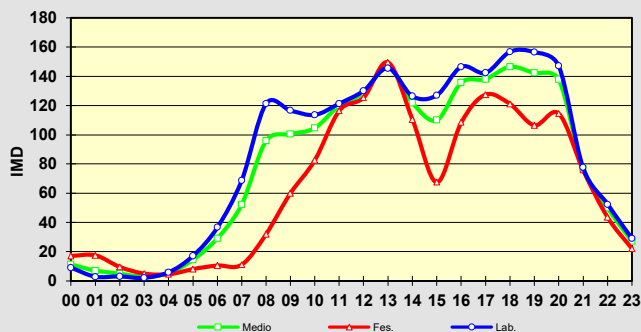
Aforo semanal

	Lixeiros	Pesados	% Pes.	Velocidade
Lu	2.005	45	2,2 %	50
Ma	2.060	39	1,9 %	51
Me	1.906	38	2,0 %	50
Xo	2.049	56	2,7 %	49
Ve	2.042	39	1,9 %	50
Sa	1.558	13	0,8 %	50
Do	1.506	16	1,1 %	50
Lab	2.012	43	2,1 %	50
Fes	1.532	15	0,9 %	50



Día medio

	Lab.	Fes.	Medio	Velocidade
00	9	17	11	52
01	3	18	7	51
02	3	10	5	51
03	2	5	3	52
04	6	5	5	52
05	17	8	14	54
06	37	11	29	55
07	69	11	52	53
08	121	32	96	50
09	117	60	100	50
10	114	83	105	48
11	121	117	120	48
12	130	126	129	49
13	146	150	147	51
14	126	111	122	52
15	127	68	110	51
16	147	109	136	51
17	142	128	138	48
18	157	121	147	48
19	157	107	142	48
20	147	115	138	50
21	78	76	77	51
22	52	44	50	52
23	29	22	27	52
TOTAL	2.056	1.547	1.910	
MEDIA HORARIA	86	64	80	51



Intensidade diaria na semana: 1.910
% pesados na semana: 1,84%

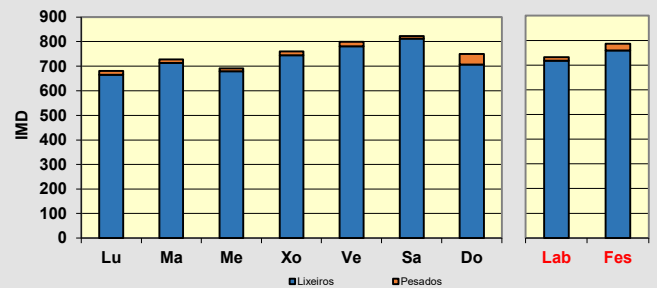
Observacións:

CAMPAÑA DE AFOROS 2019 DA REDE VIARIA DA DEPUTACIÓN DE PONTEVEDRA

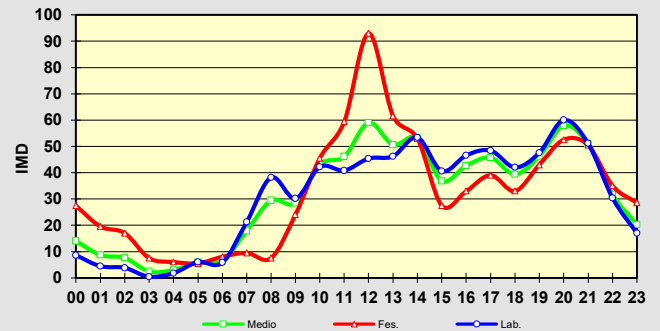
Estación:	EP1305	Aforo:	ÚNICO	Tipo:	NEUMÁTICA
Estrada:	EP1305	Concello:	BUEU	Grupo:	2
Nome:	IGREXARIO DE CELA - OUTEIRO - BUEU	Día inicial:	28/05/2019	Coord. UTM X:	519391,00
Treito:	IGREXARIO DE CELA - OUTEIRO - BUEU	Día final:	04/06/2019	Coord. UTM Y:	4685825,00
Intervalo:	0+000 a 3+828	P. q. aforo:	1+650	Datum:	WGS84 29N
IMD:	744	% pesados:	2,42%	Distribución:	47 % - 53 %


Aforo semanal

	Lixeiros	Pesados	% Pes.	Velocidade
Lu	666	15	2,2 %	48
Ma	713	15	2,1 %	48
Me	680	12	1,7 %	51
Xo	745	16	2,1 %	51
Ve	781	18	2,3 %	52
Sa	812	11	1,3 %	52
Do	707	43	5,7 %	49
Lab	717	15	2,1 %	50
Fes	760	27	3,4 %	50


Día medio

	Lab.	Fes.	Medio	Velocidade
00	9	28	14	52
01	4	20	9	52
02	4	17	8	53
03	0	8	2	54
04	2	6	3	57
05	6	6	6	63
06	6	8	6	53
07	21	10	18	48
08	38	8	29	49
09	30	24	28	48
10	42	46	43	50
11	41	60	46	49
12	45	93	59	49
13	46	62	51	52
14	53	53	53	53
15	41	28	37	53
16	47	33	43	50
17	48	39	46	51
18	42	33	39	49
19	48	43	46	51
20	60	53	58	50
21	51	51	51	46
22	30	35	32	48
23	17	29	20	49
TOTAL	732	787	748	
MEDIA HORARIA	31	33	31	51

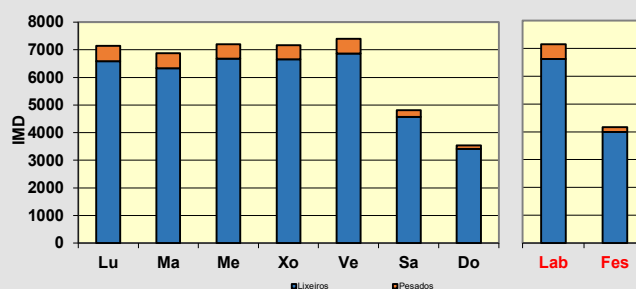

Intensidade diaria na semana: **748**
% pesados na semana: **2,48%**
Observacións:

CAMPAÑA DE AFOROS 2019 DA REDE VIARIA DA DEPUTACIÓN DE PONTEVEDRA

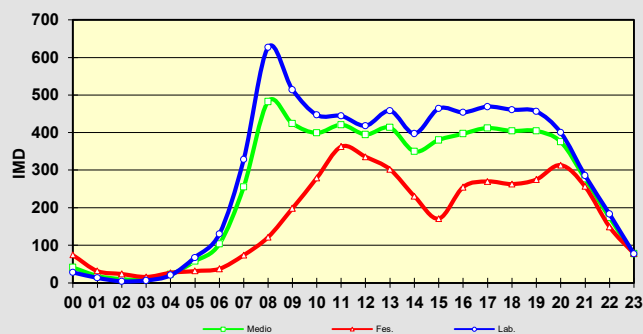
Estación:	EP2001 TREITO 1	Aforo:	1/2	Tipo:	NEUMÁTICA
Estrada:	EP2001	Concello:	VIGO	Grupo:	1
Nome:	O CALVARÍO - A GARRIDA	Día inicial:	20/03/2019	Coord. UTM X:	524695,00
Treito:	O CALVARÍO - A.55	Día final:	27/03/2019	Coord. UTM Y:	4674632,00
Intervalo:	0+000 a 2+425	P. q. aforo:	0+500	Datum:	WGS84 29N
IMD:	6.521	% pesados:	6,23%	Distribución:	63 % - 37 %


Aforo semanal

	Lixeiros	Pesados	% Pes.	Velocidade
Lu	6.584	559	7,8 %	45
Ma	6.328	544	7,9 %	46
Me	6.671	528	7,3 %	46
Xo	6.660	503	7 %	46
Ve	6.866	528	7,1 %	46
Sa	4.569	244	5,1 %	46
Do	3.411	124	3,5 %	46
Lab	6.622	532	7,4 %	46
Fes	3.990	184	4,4 %	46


Día medio

	Lab.	Fes.	Medio	Velocidade
00	27	74	41	47
01	13	32	18	46
02	4	24	10	47
03	6	16	9	50
04	20	27	22	50
05	67	32	57	48
06	130	38	104	49
07	328	74	255	46
08	627	122	483	45
09	514	199	424	46
10	447	279	399	45
11	444	363	421	46
12	418	336	395	47
13	458	302	413	47
14	397	231	350	47
15	464	171	380	47
16	454	255	397	47
17	469	270	412	46
18	461	263	404	45
19	456	275	405	44
20	400	314	375	44
21	286	257	277	45
22	183	149	173	46
23	77	78	77	46
TOTAL	7.154	4.174	6.303	
MEDIA HORARIA	298	174	263	46

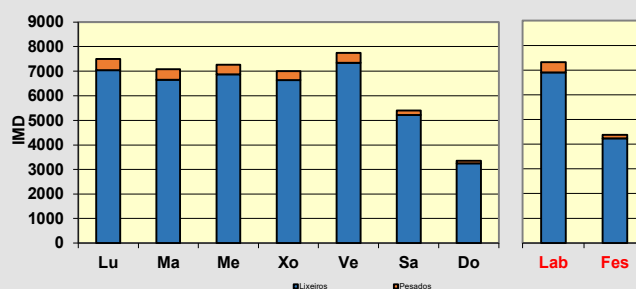

Intensidade diaria na semana: **6.303**
% pesados na semana: **6,87%**
Observacións:

CAMPAÑA DE AFOROS 2019 DA REDE VIARIA DA DEPUTACIÓN DE PONTEVEDRA

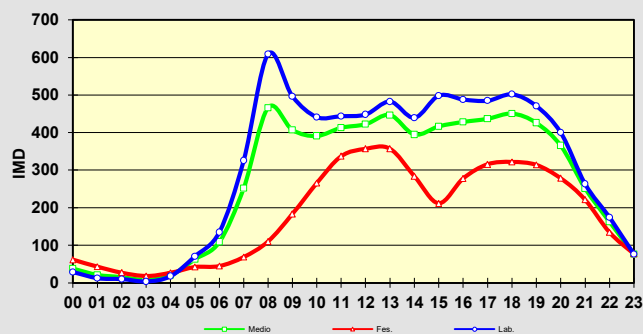
Estación:	EP2001 TREITO 1	Aforo:	2/2	Tipo:	NEUMÁTICA
Estrada:	EP2001	Concello:	VIGO	Grupo:	1
Nome:	O CALVARÍO - A GARRIDA	Día inicial:	11/11/2019	Coord. UTM X:	524695,00
Treito:	O CALVARÍO - A.55	Día final:	18/11/2019	Coord. UTM Y:	4674632,00
Intervalo:	0+000 a 2+425	P. q. aforo:	0+500	Datum:	WGS84 29N
IMD:	6.521	% pesados:	6,23%	Distribución:	63 % - 37 %


Aforo semanal

	Lixeiros	Pesados	% Pes.	Velocidade
Lu	7.040	458	6,1 %	46
Ma	6.653	437	6,2 %	44
Me	6.878	394	5,4 %	45
Xo	6.635	374	5,3 %	45
Ve	7.338	400	5,2 %	46
Sa	5.225	180	3,3 %	46
Do	3.250	100	3,0 %	47
Lab	6.909	413	5,6 %	45
Fes	4.238	140	3,2 %	46


Día medio

	Lab.	Fes.	Medio	Velocidade
00	28	62	38	47
01	12	43	21	48
02	10	27	15	46
03	4	18	8	49
04	18	27	20	50
05	70	42	62	50
06	135	45	109	50
07	326	69	252	47
08	609	110	466	43
09	496	184	407	45
10	441	266	391	45
11	444	338	413	45
12	448	357	422	45
13	483	357	447	46
14	439	284	395	47
15	498	212	416	46
16	488	278	428	45
17	485	316	437	44
18	502	322	451	43
19	471	314	426	44
20	400	279	365	45
21	264	222	252	46
22	174	134	163	47
23	76	78	77	47
TOTAL	7.321	4.378	6.480	
MEDIA HORARIA	305	182	270	46

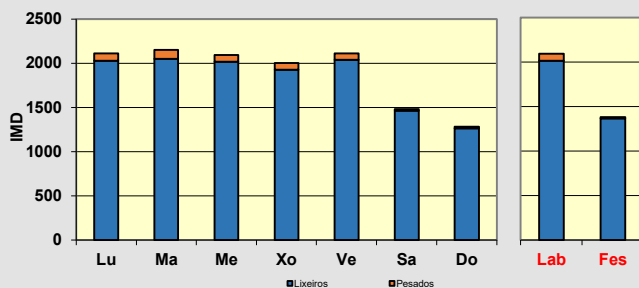

Intensidade diaria na semana: **6.480**
% pesados na semana: **5,17%**
Observacións:

CAMPAÑA DE AFOROS 2019 DA REDE VIARIA DA DEPUTACIÓN DE PONTEVEDRA

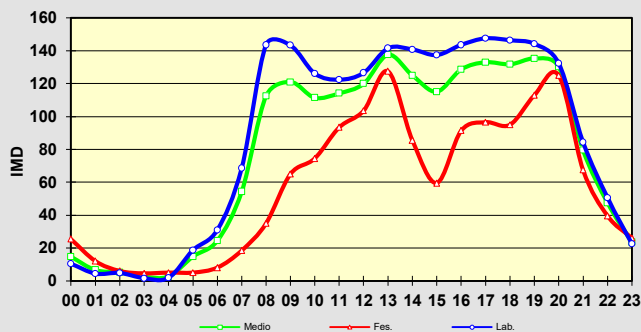
Estación:	EP2001 TREITO 2	Aforo:	1/2	Tipo:	NEUMÁTICA
Estrada:	EP2001	Concello:	VIGO	Grupo:	1
Nome:	O CALVARÍO - A GARRIDA	Día inicial:	20/03/2019	Coord. UTM X:	525296,00
Treito:	A.55 - O PORTO	Día final:	27/03/2019	Coord. UTM Y:	4671216,00
Intervalo:	2+921 a 8+313	P. q. aforo:	5+900	Datum:	WGS84 29N
IMD:	1.881	% pesados:	4,04%	Distribución:	46 % - 54 %


Aforo semanal

	Lixeiros	Pesados	% Pes.	Velocidade
Lu	2.028	85	4 %	57
Ma	2.050	102	4,7 %	57
Me	2.020	73	3,5 %	58
Xo	1.928	75	3,7 %	58
Ve	2.042	72	3,4 %	58
Sa	1.465	18	1,2 %	58
Do	1.267	15	1,2 %	57
Lab	2.014	81	3,9 %	58
Fes	1.366	17	1,2 %	58


Día medio

	Lab.	Fes.	Medio	Velocidade
00	10	26	15	60
01	4	12	7	60
02	5	6	5	60
03	2	5	2	58
04	2	5	3	58
05	19	5	15	61
06	31	8	24	61
07	69	19	54	59
08	144	35	113	56
09	143	65	121	57
10	126	75	111	57
11	122	94	114	57
12	127	104	120	57
13	142	128	138	59
14	141	86	125	60
15	137	60	115	59
16	144	92	129	57
17	148	97	133	56
18	146	95	132	56
19	144	113	135	57
20	132	125	130	57
21	84	68	80	58
22	51	40	47	60
23	23	26	24	60
TOTAL	2.095	1.383	1.891	
MEDIA HORARIA	87	58	79	58

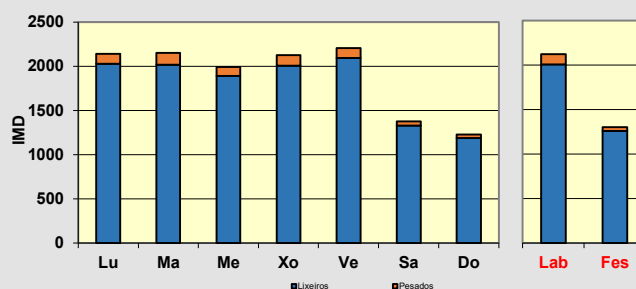

Intensidade diaria na semana: **1.891**
% pesados na semana: **3,32%**
Observacións:

CAMPAÑA DE AFOROS 2019 DA REDE VIARIA DA DEPUTACIÓN DE PONTEVEDRA

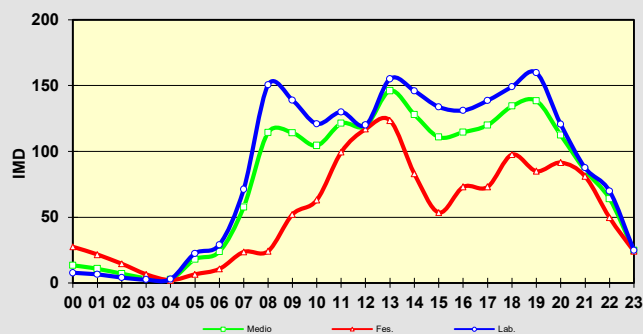
Estación:	EP2001 TREITO 2	Aforo:	2/2	Tipo:	NEUMÁTICA
Estrada:	EP2001	Concello:	VIGO	Grupo:	1
Nome:	O CALVARÍO - A GARRIDA	Día inicial:	14/10/2019	Coord. UTM X:	525296,00
Treito:	A.55 - O PORTO	Día final:	21/10/2019	Coord. UTM Y:	4671216,00
Intervalo:	2+921 a 8+313	P. q. aforo:	5+900	Datum:	WGS84 29N
IMD:	1.881	% pesados:	4,04%	Distribución:	54 % - 46 %


Aforo semanal

	Lixeiros	Pesados	% Pes.	Velocidade
Lu	2.028	114	5,3 %	57
Ma	2.015	136	6,3 %	57
Me	1.891	101	5,1 %	57
Xo	2.007	117	5,5 %	57
Ve	2.094	112	5,1 %	58
Sa	1.330	47	3,4 %	59
Do	1.189	39	3,2 %	58
Lab	2.007	116	5,5 %	57
Fes	1.260	43	3,3 %	58


Día medio

	Lab.	Fes.	Medio	Velocidade
00	8	28	13	58
01	6	22	11	58
02	4	15	7	61
03	2	7	4	56
04	3	2	3	57
05	22	7	18	63
06	29	11	24	61
07	71	24	58	59
08	151	24	114	57
09	139	52	114	57
10	121	63	104	56
11	130	100	121	56
12	120	117	119	57
13	155	124	146	58
14	146	83	128	58
15	134	54	111	58
16	131	73	115	58
17	139	73	120	58
18	149	98	134	57
19	160	85	138	57
20	121	92	112	57
21	88	81	86	59
22	70	50	64	57
23	25	24	25	58
TOTAL	2.123	1.303	1.889	
MEDIA HORARIA	88	54	79	58


Intensidade diaria na semana: **1.889**
% pesados na semana: **5,04%**
Observacións:

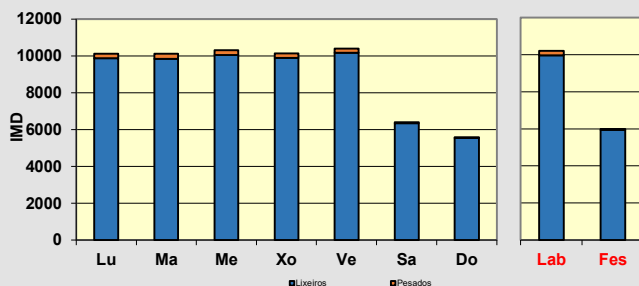
CAMPAÑA DE AFOROS 2019 DA REDE VIARIA DA DEPUTACIÓN DE PONTEVEDRA

Estación:	EP2001 TREITO 3	Aforo:	1/2	Tipo:	NEUMÁTICA
Estrada:	EP2001	Concello:	VIGO	Grupo:	1
Nome:	O CALVARÍO - A GARRIDA	Día inicial:	20/03/2019	Coord. UTM X:	523340,00
Treito:	FABÁS - A GARRIDA	Día final:	27/03/2019	Coord. UTM Y:	4668125,00
Intervalo:	9+375 a 11+574	P. q. aforo:	11+380	Datum:	WGS84 29N
IMD:	8.355	% pesados:	3,49%	Distribución:	57 % - 43 %



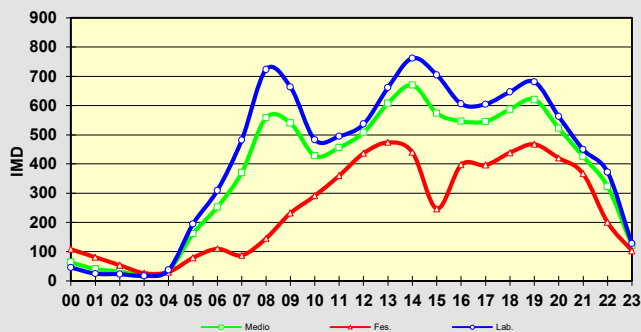
Aforo semanal

	Lixeiros	Pesados	% Pes.	Velocidade
Lu	9.885	236	2,3 %	43
Ma	9.834	280	2,8 %	43
Me	10.048	254	2,5 %	43
Xo	9.892	238	2,3 %	43
Ve	10.174	233	2,2 %	43
Sa	6.348	56	0,9 %	45
Do	5.550	29	0,5 %	45
Lab	9.967	248	2,4 %	43
Fes	5.949	43	0,7 %	45



Día medio

	Lab.	Fes.	Medio	Velocidade
00	46	108	63	46
01	25	81	41	47
02	23	54	32	48
03	17	26	20	49
04	37	30	35	48
05	194	79	161	47
06	309	110	252	47
07	482	88	369	44
08	723	146	558	43
09	663	232	540	43
10	483	291	428	44
11	495	361	456	44
12	537	437	508	43
13	662	474	608	44
14	763	440	670	44
15	705	247	574	44
16	606	398	546	44
17	605	397	545	44
18	647	439	587	43
19	682	468	620	41
20	563	421	522	42
21	450	367	426	44
22	372	201	323	46
23	128	104	121	46
TOTAL	10.215	5.992	9.008	
MEDIA HORARIA	426	250	375	45



Intensidade diaria na semana: **9.008**
% pesados na semana: **2,10%**

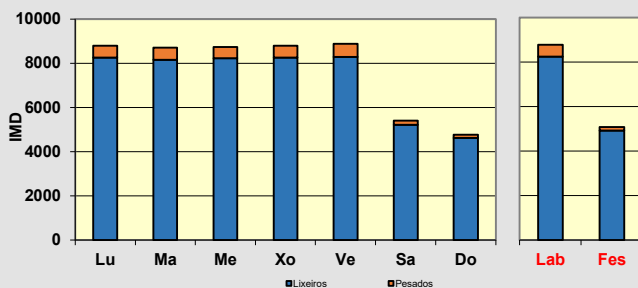
Observacións:

CAMPAÑA DE AFOROS 2019 DA REDE VIARIA DA DEPUTACIÓN DE PONTEVEDRA

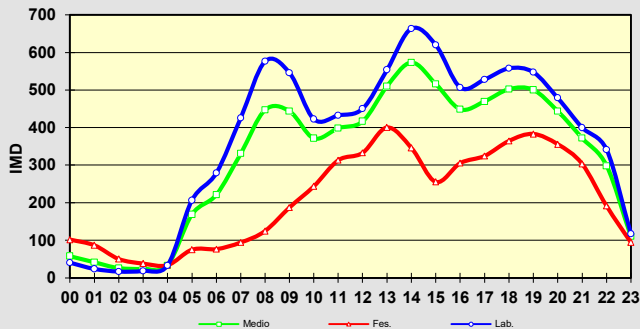
Estación:	EP2001 TREITO 3	Aforo:	2/2	Tipo:	NEUMÁTICA
Estrada:	EP2001	Concello:	VIGO	Grupo:	1
Nome:	O CALVARÍO - A GARRIDA	Día inicial:	14/10/2019	Coord. UTM X:	523340,00
Treito:	FABÁS - A GARRIDA	Día final:	21/10/2019	Coord. UTM Y:	4668125,00
Intervalo:	9+375 a 11+574	P. q. aforo:	11+380	Datum:	WGS84 29N
IMD:	8.355	% pesados:	3,49%	Distribución:	57 % - 43 %


Aforo semanal

	Lixeiros	Pesados	% Pes.	Velocidade
Lu	8.254	545	6,2 %	44
Ma	8.160	557	6,4 %	43
Me	8.237	497	5,7 %	43
Xo	8.265	533	6,1 %	44
Ve	8.293	589	6,6 %	44
Sa	5.221	176	3,3 %	46
Do	4.625	139	2,9 %	46
Lab	8.242	544	6,2 %	43
Fes	4.923	158	3,1 %	46


Día medio

	Lab.	Fes.	Medio	Velocidade
00	40	102	58	47
01	24	87	42	48
02	16	50	26	49
03	18	38	24	48
04	33	34	33	48
05	206	75	169	48
06	279	77	221	48
07	425	94	331	44
08	577	125	447	42
09	546	188	444	42
10	423	244	372	44
11	432	313	398	43
12	450	333	417	44
13	554	401	510	45
14	664	346	573	43
15	620	256	516	44
16	507	306	449	44
17	528	325	470	44
18	558	365	503	43
19	547	383	500	43
20	479	356	444	43
21	400	304	372	45
22	341	191	298	46
23	117	95	111	47
TOTAL	8.786	5.081	7.727	
MEDIA HORARIA	366	212	322	45


Intensidade diaria na semana: 7.727

% pesados na semana: 5,61%

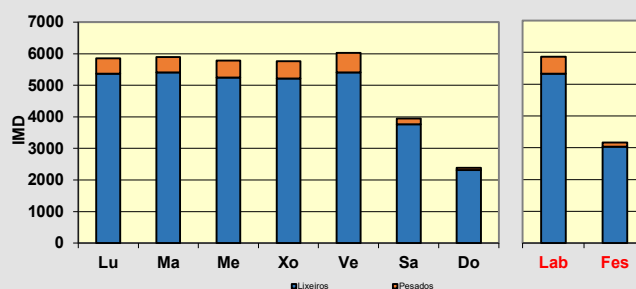
Observacións:

CAMPAÑA DE AFOROS 2019 DA REDE VIARIA DA DEPUTACIÓN DE PONTEVEDRA

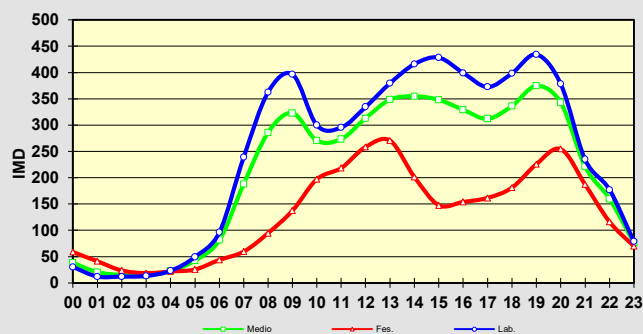
Estación:	EP2002	Aforo:	1/2	Tipo:	NEUMÁTICA
Estrada:	EP2002	Concello:	VIGO	Grupo:	1
Nome:	GRAN VÍA - AVENIDA DE MADRID	Día inicial:	20/03/2019	Coord. UTM X:	523779,00
Treito:	GRAN VÍA - AVENIDA DE MADRID	Día final:	27/03/2019	Coord. UTM Y:	4674575,00
Intervalo:	0+000 a 0+880	P. q. aforo:	0+880	Datum:	WGS84 29N
IMD:	5.451	% pesados:	8,62%	Distribución:	25 % - 75 %


Aforo semanal

	Lixeiros	Pesados	% Pes.	Velocidade
Lu	5.364	490	8,4 %	39
Ma	5.406	488	8,3 %	40
Me	5.239	537	9,3 %	40
Xo	5.213	550	9,5 %	39
Ve	5.409	612	10,2 %	40
Sa	3.762	191	4,8 %	42
Do	2.311	67	2,8 %	42
Lab	5.326	535	9,1 %	40
Fes	3.037	129	4,1 %	42


Día medio

	Lab.	Fes.	Medio	Velocidade
00	30	59	38	42
01	12	41	20	42
02	12	24	15	41
03	13	19	15	41
04	23	22	23	39
05	49	26	42	44
06	96	44	81	43
07	239	60	188	42
08	363	95	286	37
09	397	138	323	36
10	300	197	271	40
11	295	219	273	41
12	335	259	313	40
13	380	271	349	42
14	416	201	355	42
15	428	148	348	41
16	399	154	329	40
17	373	162	312	37
18	399	181	336	39
19	434	226	375	39
20	378	255	343	40
21	235	187	221	42
22	177	116	160	44
23	79	70	76	43
TOTAL	5.862	3.166	5.091	
MEDIA HORARIA	244	132	212	41


Intensidade diaria na semana: **5.091**
% pesados na semana: **8,24%**
Observacións:

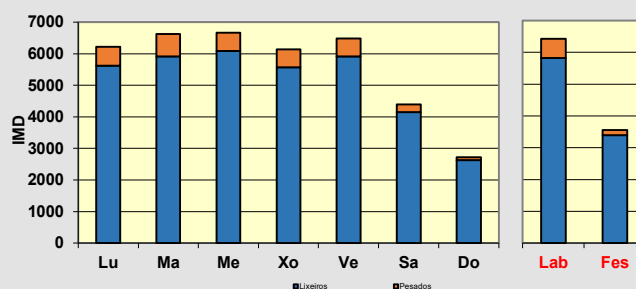
A estrada contigua a EP-2002 (antigo tramo desta estrada transferido ó concello de Vigo) encóntrase en obras. Os datos recollidos no aforo vense influenciados por este feito.

CAMPAÑA DE AFOROS 2019 DA REDE VIARIA DA DEPUTACIÓN DE PONTEVEDRA

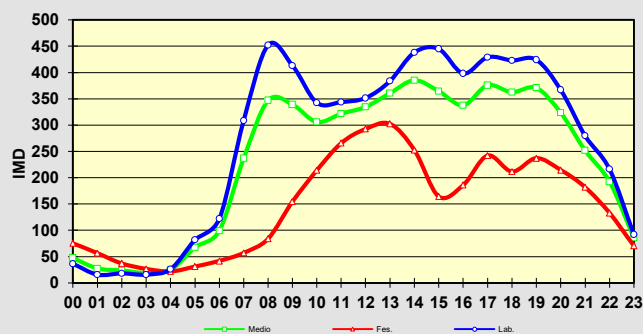
Estación:	EP2002	Aforo:	2/2	Tipo:	NEUMÁTICA
Estrada:	EP2002	Concello:	VIGO	Grupo:	1
Nome:	GRAN VÍA - AVENIDA DE MADRID	Día inicial:	11/11/2019	Coord. UTM X:	523779,00
Treito:	GRAN VÍA - AVENIDA DE MADRID	Día final:	18/11/2019	Coord. UTM Y:	4674575,00
Intervalo:	0+000 a 0+880	P. q. aforo:	0+880	Datum:	WGS84 29N
IMD:	5.451	% pesados:	8,62%	Distribución:	34 % - 66 %


Aforo semanal

	Lixeiros	Pesados	% Pes.	Velocidade
Lu	5.619	599	9,6 %	39
Ma	5.911	713	10,8 %	36
Me	6.083	575	8,6 %	38
Xo	5.569	568	9,3 %	38
Ve	5.920	560	8,6 %	39
Sa	4.152	239	5,4 %	41
Do	2.632	82	3,0 %	42
Lab	5.820	603	9,4 %	38
Fes	3.392	161	4,5 %	41


Día medio

	Lab.	Fes.	Medio	Velocidade
00	36	75	47	43
01	16	57	27	41
02	18	37	23	42
03	16	27	19	40
04	26	22	25	41
05	82	31	67	43
06	122	42	99	43
07	309	57	237	41
08	452	84	347	36
09	413	155	339	37
10	342	214	306	39
11	344	266	322	38
12	351	293	335	39
13	384	303	361	39
14	438	253	385	40
15	445	164	365	39
16	398	186	338	38
17	429	242	376	36
18	423	212	363	38
19	424	237	371	37
20	367	215	323	37
21	280	182	252	39
22	216	133	192	41
23	92	71	86	42
TOTAL	6.423	3.553	5.603	
MEDIA HORARIA	268	148	233	40


Intensidade diaria na semana: **5.603**
% pesados na semana: **8,51%**
Observacións:

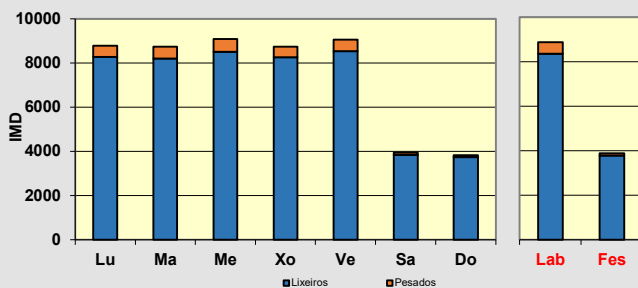
CAMPAÑA DE AFOROS 2019 DA REDE VIARIA DA DEPUTACIÓN DE PONTEVEDRA

Estación:	EP2005 TREITO 1	Aforo:	1/2	Tipo:	NEUMÁTICA
Estrada:	EP2005	Concello:	VIGO	Grupo:	1
Nome:	MEXOIRO - CUVI	Día inicial:	20/03/2019	Coord. UTM X:	527208,00
Treito:	MEXOIRO - EP.2605	Día final:	27/03/2019	Coord. UTM Y:	4672793,00
Intervalo:	0+000 a 3+300	P. q. aforo:	0+280	Datum:	WGS84 29N
IMD:	7.267	% pesados:	6,43%	Distribución:	44 % - 56 %



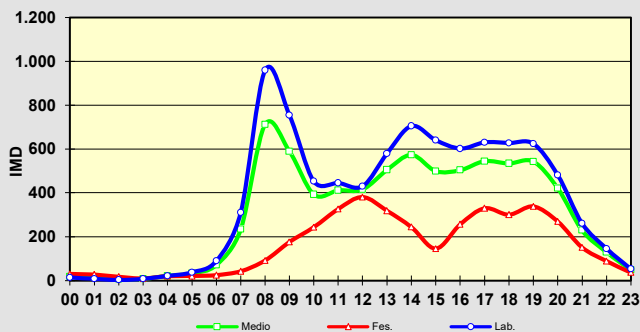
Aforo semanal

	Lixeiros	Pesados	% Pes.	Velocidade
Lu	8.270	519	5,9 %	64
Ma	8.212	534	6,1 %	65
Me	8.513	572	6,3 %	65
Xo	8.263	479	5,5 %	65
Ve	8.531	521	5,8 %	65
Sa	3.850	91	2,3 %	67
Do	3.735	88	2,3 %	66
Lab	8.358	525	5,9 %	65
Fes	3.793	90	2,3 %	66



Día medio

	Lab.	Fes.	Medio	Velocidade
00	13	30	18	68
01	7	27	13	68
02	3	17	7	69
03	7	9	8	70
04	21	20	21	70
05	37	21	32	69
06	89	25	71	69
07	310	42	234	66
08	960	91	712	62
09	755	176	589	64
10	453	243	393	66
11	445	327	411	66
12	430	381	416	65
13	580	318	505	65
14	705	244	573	65
15	640	146	499	66
16	602	257	503	65
17	630	330	544	65
18	628	301	534	64
19	624	338	543	63
20	482	269	421	63
21	261	151	229	66
22	146	88	129	69
23	53	37	48	71
TOTAL	8.883	3.882	7.454	
MEDIA HORARIA	370	162	311	66



Intensidade diaria na semana: 7.454
% pesados na semana: 5,37%

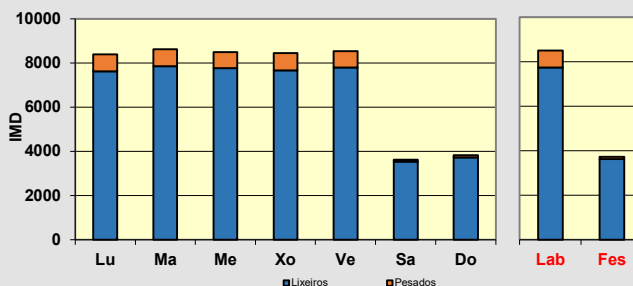
Observacións:

CAMPAÑA DE AFOROS 2019 DA REDE VIARIA DA DEPUTACIÓN DE PONTEVEDRA

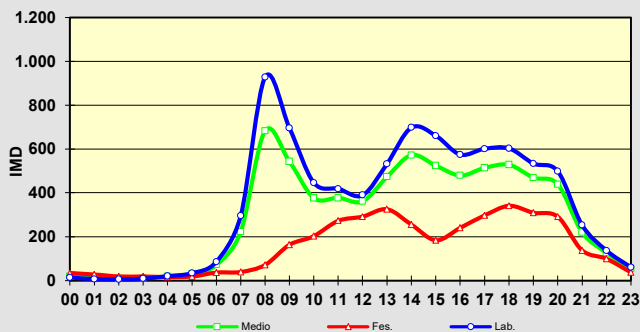
Estación:	EP2005 TREITO 1	Aforo:	2/2	Tipo:	NEUMÁTICA
Estrada:	EP2005	Concello:	VIGO	Grupo:	1
Nome:	MEXOEIRO - CUVI	Día inicial:	14/10/2019	Coord. UTM X:	527208,00
Treito:	MEXOEIRO - EP.2605	Día final:	21/10/2019	Coord. UTM Y:	4672793,00
Intervalo:	0+000 a 3+300	P. q. aforo:	0+280	Datum:	WGS84 29N
IMD:	7.267	% pesados:	6,43%	Distribución:	45 % - 55 %


Aforo semanal

	Lixeiros	Pesados	% Pes.	Velocidade
Lu	7.627	771	9,2 %	63
Ma	7.852	772	9,0 %	62
Me	7.770	726	8,5 %	62
Xo	7.676	778	9,2 %	63
Ve	7.794	746	8,7 %	63
Sa	3.532	89	2,5 %	66
Do	3.723	104	2,7 %	66
Lab	7.744	759	8,9 %	63
Fes	3.628	97	2,6 %	66


Día medio

	Lab.	Fes.	Medio	Velocidade
00	13	34	19	71
01	7	28	13	67
02	5	19	9	70
03	8	19	11	68
04	20	16	19	72
05	33	18	29	70
06	86	36	71	69
07	296	39	223	66
08	928	71	683	60
09	696	163	544	63
10	446	203	377	64
11	419	273	377	64
12	390	292	362	65
13	533	326	473	64
14	698	255	572	63
15	661	184	524	64
16	575	241	479	64
17	601	297	514	63
18	603	341	528	63
19	534	310	470	63
20	499	291	439	62
21	254	138	220	64
22	137	99	126	68
23	61	37	54	70
TOTAL	8.502	3.724	7.137	
MEDIA HORARIA	354	155	297	66


Intensidade diaria na semana: **7.137**
% pesados na semana: **7,98%**
Observacións:

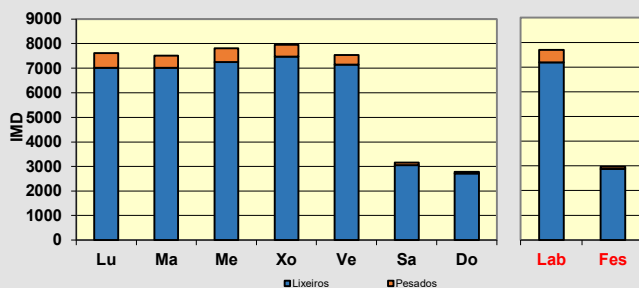
CAMPAÑA DE AFOROS 2019 DA REDE VIARIA DA DEPUTACIÓN DE PONTEVEDRA

Estación:	EP2005 TREITO 2	Aforo:	1/2	Tipo:	NEUMÁTICA
Estrada:	EP2005	Concello:	VIGO	Grupo:	1
Nome:	MEIXOEIRO - CUVI	Día inicial:	05/04/2019	Coord. UTM X:	527115,00
Treito:	EP.2605 - CUVI	Día final:	12/04/2019	Coord. UTM Y:	4669276,00
Intervalo:	3+300 a 4+680	P. q. aforo:	4+140	Datum:	WGS84 29N
IMD:	6.707	% pesados:	5,29%	Distribución:	59 % - 41 %



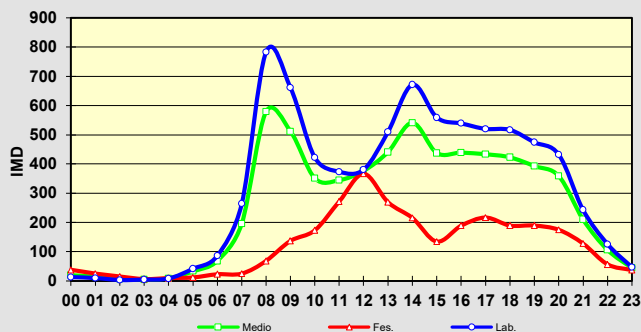
Aforo semanal

	Lixeiros	Pesados	% Pes.	Velocidade
Lu	7.019	599	7,9 %	85
Ma	7.022	491	6,5 %	75
Me	7.249	561	7,2 %	74
Xo	7.484	480	6,0 %	77
Ve	7.144	391	5,2 %	72
Sa	3.047	104	3,3 %	82
Do	2.712	65	2,3 %	96
Lab	7.184	504	6,6 %	76
Fes	2.880	85	2,9 %	89



Día medio

	Lab.	Fes.	Medio	Velocidade
00	13	38	20	87
01	9	25	14	84
02	3	15	6	84
03	4	6	5	84
04	8	9	8	85
05	41	12	33	84
06	86	23	68	88
07	264	25	196	80
08	783	68	579	77
09	662	137	512	74
10	422	173	351	73
11	373	272	344	75
12	381	367	377	78
13	510	269	441	77
14	672	215	541	79
15	559	134	438	77
16	539	189	439	77
17	520	216	433	78
18	517	189	423	79
19	474	190	393	83
20	432	175	359	81
21	243	128	210	80
22	125	56	106	82
23	47	37	44	84
TOTAL	7.688	2.964	6.338	
MEDIA HORARIA	320	124	264	81




Intensidade diaria na semana: **6.338**

% pesados na semana: **6,07%**

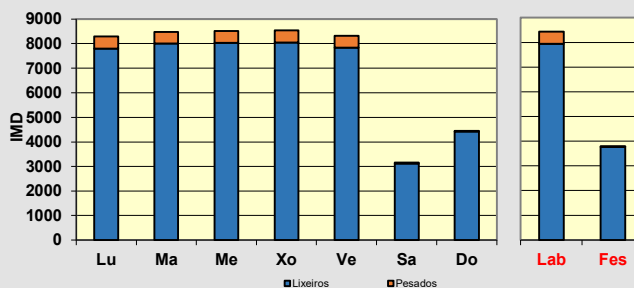
Observacións:

CAMPAÑA DE AFOROS 2019 DA REDE VIARIA DA DEPUTACIÓN DE PONTEVEDRA

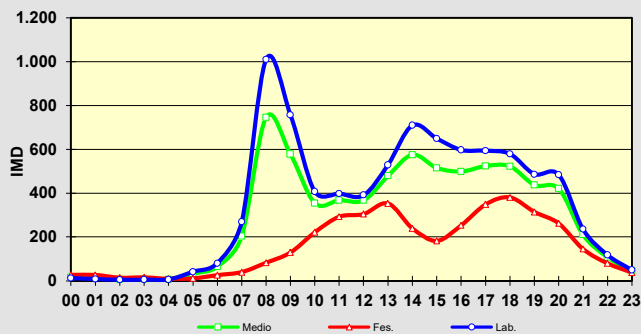
Estación:	EP2005 TREITO 2	Aforo:	2/2	Tipo:	NEUMÁTICA
Estrada:	EP2005	Concello:	VIGO	Grupo:	1
Nome:	MEIXOIRO - CUVI	Día inicial:	14/10/2019	Coord. UTM X:	527115,00
Treito:	EP.2605 - CUVI	Día final:	21/10/2019	Coord. UTM Y:	4669276,00
Intervalo:	3+300 a 4+680	P. q. aforo:	4+140	Datum:	WGS84 29N
IMD:	6.707	% pesados:	5,29%	Distribución:	50 % - 50 %


Aforo semanal

	Lixeiros	Pesados	% Pes.	Velocidade
Lu	7.802	494	6,0 %	65
Ma	7.999	478	5,6 %	65
Me	8.035	474	5,6 %	64
Xo	8.056	492	5,8 %	64
Ve	7.841	477	5,7 %	66
Sa	3.123	24	0,8 %	67
Do	4.418	32	0,7 %	66
Lab	7.947	483	5,7 %	65
Fes	3.771	28	0,7 %	67


Día medio

	Lab.	Fes.	Medio	Velocidade
00	13	28	17	72
01	8	27	13	72
02	5	15	7	74
03	6	16	8	70
04	6	10	7	73
05	41	12	33	75
06	81	26	65	74
07	270	40	204	70
08	1.011	83	746	55
09	758	130	578	58
10	407	222	354	68
11	398	293	368	67
12	392	305	367	67
13	529	354	479	68
14	710	239	576	66
15	649	183	516	67
16	598	253	499	67
17	594	349	524	67
18	579	381	523	66
19	487	315	438	66
20	484	262	421	64
21	236	145	210	65
22	118	80	107	70
23	49	38	46	72
TOTAL	8.430	3.799	7.106	
MEDIA HORARIA	351	158	296	68

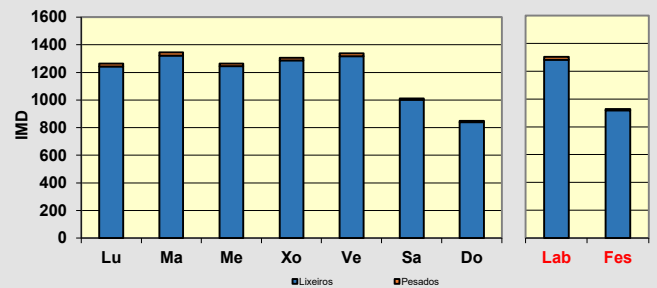

Intensidade diaria na semana: **7.106**
% pesados na semana: **4,97%**
Observacións:

CAMPAÑA DE AFOROS 2019 DA REDE VIARIA DA DEPUTACIÓN DE PONTEVEDRA

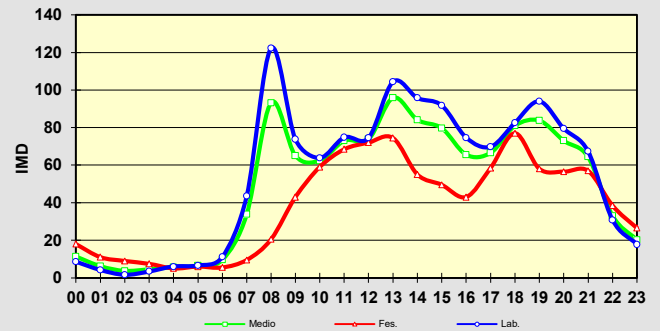
Estación:	EP2102	Aforo:	ÚNICO	Tipo:	NEUMÁTICA
Estrada:	EP2102	Concello:	NIGRÁN	Grupo:	2
Nome:	NIGRÁN - VINCIOS	Día inicial:	21/05/2019	Coord. UTM X:	517521,00
Treito:	NIGRÁN - VINCIOS	Día final:	28/05/2019	Coord. UTM Y:	4665995,00
Intervalo:	0+000 a 9+797	P. q. aforo:	0+110	Datum:	WGS84 29N
IMD:	1.208	% pesados:	1,24%	Distribución:	52 % - 48 %


Aforo semanal

	Lixeiros	Pesados	% Pes.	Velocidade
Lu	1.243	20	1,6 %	45
Ma	1.320	25	1,9 %	44
Me	1.246	18	1,4 %	45
Xo	1.287	18	1,4 %	44
Ve	1.317	22	1,6 %	45
Sa	1.001	9	0,9 %	45
Do	839	8	0,9 %	45
Lab	1.283	21	1,6 %	45
Fes	920	9	0,9 %	45


Día medio

	Lab.	Fes.	Medio	Velocidade
00	9	18	11	45
01	4	11	6	45
02	2	9	4	41
03	3	8	5	49
04	6	5	6	47
05	7	6	6	47
06	11	6	10	44
07	44	10	34	45
08	122	21	93	47
09	74	43	65	46
10	64	59	62	44
11	75	69	73	44
12	75	72	74	45
13	104	75	96	45
14	96	55	84	45
15	92	50	80	45
16	75	43	66	46
17	70	59	67	46
18	83	77	81	43
19	94	58	84	44
20	80	57	73	43
21	67	57	64	44
22	31	39	33	44
23	18	27	20	45
TOTAL	1.303	929	1.196	
MEDIA HORARIA	54	39	50	45

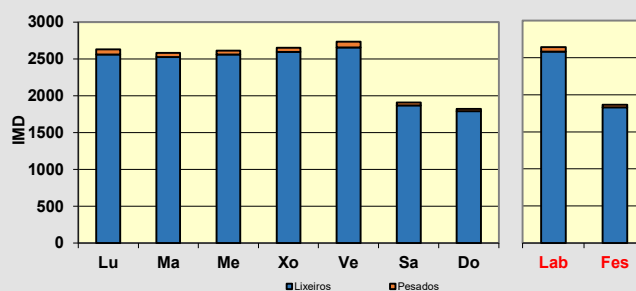

Intensidade diaria na semana: **1.196**
% pesados na semana: **1,43%**
Observacións:

CAMPAÑA DE AFOROS 2019 DA REDE VIARIA DA DEPUTACIÓN DE PONTEVEDRA

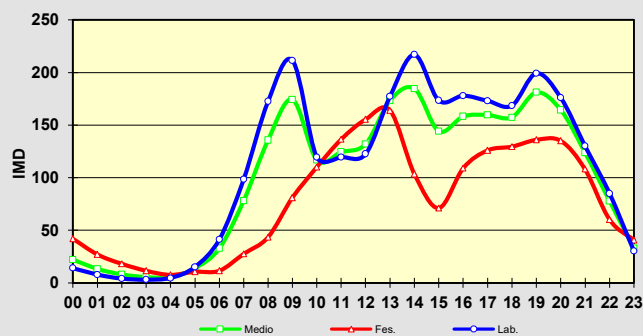
Estación:	EP2107	Aforo:	ÚNICO	Tipo:	NEUMÁTICA
Estrada:	EP2107	Concello:	NIGRÁN	Grupo:	2
Nome:	E.P. A RAMALLOSA - PARADA A VILARIÑO	Día inicial:	21/05/2019	Coord. UTM X:	517116,00
Treito:	E.P. A RAMALLOSA - PARADA A VILARIÑO	Día final:	28/05/2019	Coord. UTM Y:	4662693,00
Intervalo:	0+000 a 1+266	P. q. aforo:	1+000	Datum:	WGS84 29N
IMD:	2.545	% pesados:	1,81%	Distribución:	49 % - 51 %


Aforo semanal

	Lixeiros	Pesados	% Pes.	Velocidade
Lu	2.561	69	2,6 %	51
Ma	2.526	53	2,1 %	52
Me	2.561	51	2,0 %	51
Xo	2.596	59	2,2 %	50
Ve	2.657	77	2,8 %	51
Sa	1.869	39	2,0 %	51
Do	1.790	31	1,7 %	50
Lab	2.580	62	2,3 %	51
Fes	1.830	35	1,9 %	51


Día medio

	Lab.	Fes.	Medio	Velocidade
00	14	42	22	54
01	8	27	13	52
02	4	18	8	50
03	3	12	5	50
04	5	8	5	50
05	15	11	14	57
06	41	12	33	57
07	98	28	78	53
08	173	44	136	51
09	211	81	174	49
10	120	110	117	49
11	120	137	124	50
12	123	156	132	50
13	177	164	173	51
14	217	104	185	51
15	173	71	144	51
16	178	109	158	51
17	173	126	160	51
18	169	130	157	51
19	199	136	181	51
20	176	135	164	51
21	130	108	124	50
22	85	60	78	52
23	30	41	33	54
TOTAL	2.642	1.865	2.420	
MEDIA HORARIA	110	78	101	52


Intensidade diaria na semana: **2.420**
% pesados na semana: **2,24%**
Observacións:

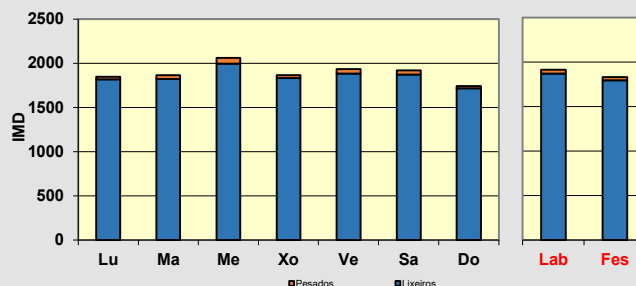
CAMPAÑA DE AFOROS 2019 DA REDE VIARIA DA DEPUTACIÓN DE PONTEVEDRA

Estación:	EP2203	Aforo:	ÚNICO	Tipo:	NEUMÁTICA
Estrada:	EP2203	Concello:	BAIONA	Grupo:	2
Nome:	BAREDO - E.P. BAIONA - LOUREZA	Día inicial:	21/05/2019	Coord. UTM X:	510722,00
Treito:	BAREDO - E.P. BAIONA - LOUREZA	Día final:	28/05/2019	Coord. UTM Y:	4662387,00
Intervalo:	0+000 a 3+226	P. q. aforo:	0+135	Datum:	WGS84 29N
IMD:	1.930	% pesados:	1,87%	Distribución:	49 % - 51 %



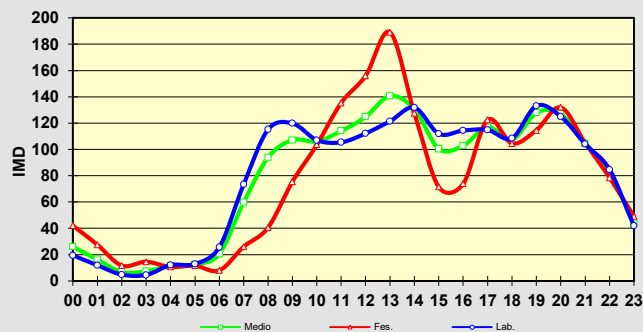
Aforo semanal

	Lixeiros	Pesados	% Pes.	Velocidade
Lu	1.819	30	1,6 %	48
Ma	1.825	40	2,1 %	47
Me	1.997	64	3,1 %	47
Xo	1.835	31	1,7 %	47
Ve	1.883	53	2,7 %	47
Sa	1.874	44	2,3 %	46
Do	1.718	25	1,4 %	47
Lab	1.872	44	2,3 %	47
Fes	1.796	35	1,9 %	46



Día medio

	Lab.	Fes.	Medio	Velocidade
00	19	42	26	48
01	12	28	16	47
02	5	12	7	49
03	4	15	7	47
04	12	11	12	50
05	13	12	12	50
06	26	8	21	51
07	73	26	60	48
08	115	41	94	48
09	120	76	107	47
10	107	104	106	47
11	105	136	114	46
12	112	156	125	47
13	121	189	141	47
14	132	128	131	48
15	112	72	100	48
16	114	74	103	48
17	115	123	117	47
18	108	105	107	46
19	133	115	128	46
20	125	132	127	46
21	104	105	104	46
22	85	79	83	46
23	42	49	44	47
TOTAL	1.915	1.831	1.891	
MEDIA HORARIA	80	76	79	47



Intensidade diaria na semana: **1.891**

% pesados na semana: **2,17%**

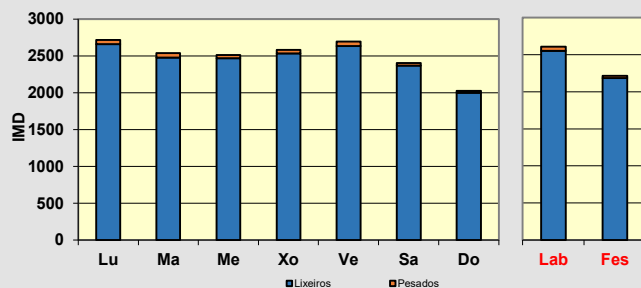
Observacións:

CAMPAÑA DE AFOROS 2019 DA REDE VIARIA DA DEPUTACIÓN DE PONTEVEDRA

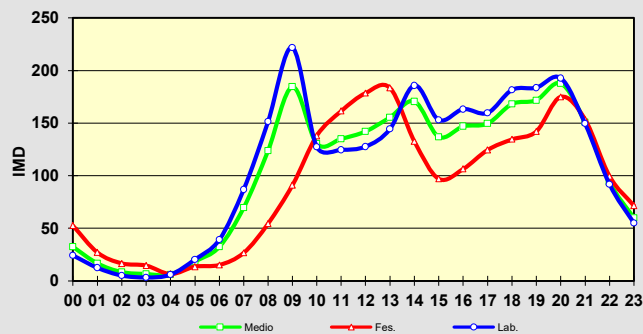
Estación:	EP2301	Aforo:	ÚNICO	Tipo:	NEUMÁTICA
Estrada:	EP2301	Concello:	GONDOMAR	Grupo:	2
Nome:	GONDOMAR - PEITIEIROS	Día inicial:	21/05/2019	Coord. UTM X:	520199,00
Treito:	GONDOMAR - PEITIEIROS	Día final:	28/05/2019	Coord. UTM Y:	4661898,00
Intervalo:	0+000 a 3+323	P. q. aforo:	0+380	Datum:	WGS84 29N
IMD:	2.481	% pesados:	1,81%	Distribución:	50 % - 50 %


Aforo semanal

	Lixeiros	Pesados	% Pes.	Velocidade
Lu	2.660	59	2,2 %	55
Ma	2.475	64	2,5 %	56
Me	2.469	43	1,7 %	56
Xo	2.532	53	2,1 %	55
Ve	2.633	62	2,3 %	56
Sa	2.369	37	1,5 %	55
Do	2.000	25	1,2 %	56
Lab	2.554	56	2,2 %	56
Fes	2.185	31	1,4 %	55


Día medio

	Lab.	Fes.	Medio	Velocidade
00	24	53	32	56
01	12	27	17	54
02	5	17	8	60
03	3	15	6	57
04	6	7	6	57
05	20	14	18	63
06	39	15	32	60
07	87	27	70	58
08	151	55	124	57
09	222	91	184	55
10	127	138	130	54
11	125	162	135	54
12	128	179	142	54
13	144	184	156	55
14	186	133	171	57
15	153	97	137	58
16	163	107	147	56
17	160	125	150	56
18	182	135	168	55
19	184	142	172	55
20	193	175	188	55
21	150	154	151	53
22	92	100	94	55
23	55	72	60	56
TOTAL	2.610	2.216	2.497	
MEDIA HORARIA	109	92	104	56


Intensidade diaria na semana: **2.497**
% pesados na semana: **1,96%**
Observacións:

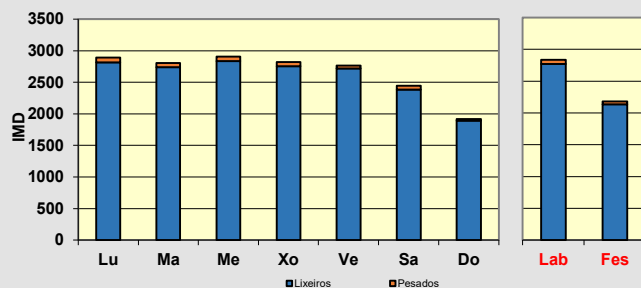
CAMPAÑA DE AFOROS 2019 DA REDE VIARIA DA DEPUTACIÓN DE PONTEVEDRA

Estación:	EP2303	Aforo:	1/2	Tipo:	NEUMÁTICA
Estrada:	EP2303	Concello:	GONDOMAR	Grupo:	1
Nome:	GONDOMAR - VILAZA - PARADA	Día inicial:	27/03/2019	Coord. UTM X:	519177,00
Treito:	GONDOMAR - VILAZA - PARADA	Día final:	03/04/2019	Coord. UTM Y:	4662360,00
Intervalo:	0+000 a 2+646	P. q. aforo:	0+440	Datum:	WGS84 29N
IMD:	2.925	% pesados:	3,01%	Distribución:	49 % - 51 %



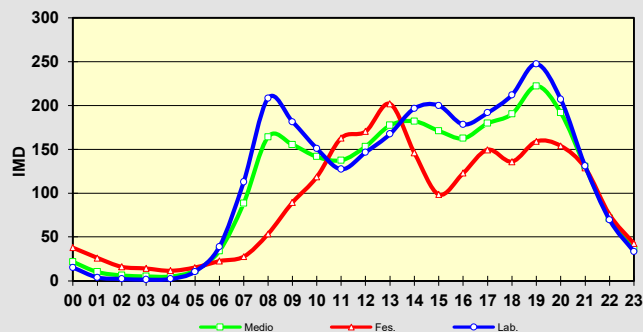
Aforo semanal

	Lixeiros	Pesados	% Pes.	Velocidade
Lu	2.814	77	2,7 %	51
Ma	2.740	65	2,3 %	51
Me	2.836	73	2,5 %	52
Xo	2.756	64	2,3 %	51
Ve	2.716	50	1,8 %	52
Sa	2.385	58	2,4 %	51
Do	1.889	29	1,5 %	51
Lab	2.772	66	2,3 %	52
Fes	2.137	44	2,0 %	51



Día medio

	Lab.	Fes.	Medio	Velocidade
00	15	38	22	54
01	4	26	10	53
02	2	16	6	55
03	1	14	5	53
04	2	12	5	53
05	10	15	12	55
06	39	23	34	54
07	113	28	89	53
08	209	54	164	52
09	182	90	155	51
10	151	119	142	51
11	127	163	138	51
12	147	171	153	51
13	168	202	177	53
14	197	146	182	53
15	200	99	171	52
16	178	123	163	51
17	192	150	180	50
18	212	136	190	50
19	248	159	222	50
20	207	154	192	51
21	131	129	131	51
22	70	76	71	53
23	33	43	36	53
TOTAL	2.838	2.181	2.650	
MEDIA HORARIA	118	91	110	52



Intensidade diaria na semana: **2.650**
% pesados na semana: **2,24%**

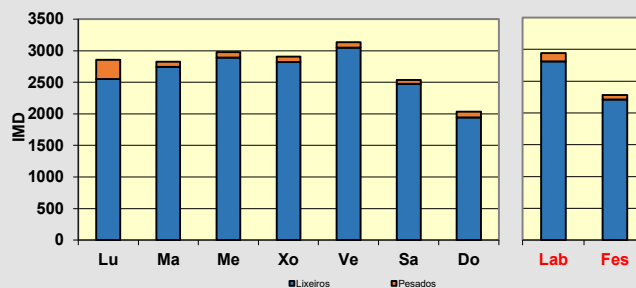
Observacións:

CAMPAÑA DE AFOROS 2019 DA REDE VIARIA DA DEPUTACIÓN DE PONTEVEDRA

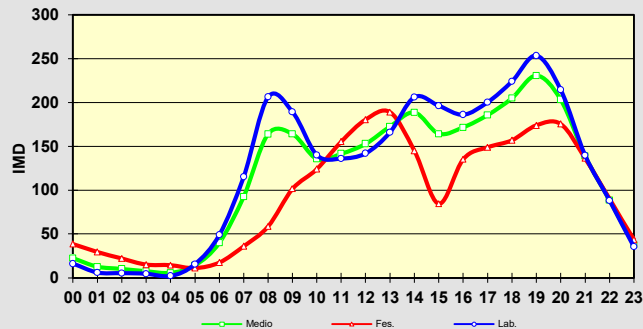
Estación:	EP2303	Aforo:	2/2	Tipo:	NEUMÁTICA
Estrada:	EP2303	Concello:	GONDOMAR	Grupo:	1
Nome:	GONDOMAR - VILAZA - PARADA	Día inicial:	02/10/2019	Coord. UTM X:	519177,00
Treito:	GONDOMAR - VILAZA - PARADA	Día final:	09/10/2019	Coord. UTM Y:	4662360,00
Intervalo:	0+000 a 2+646	P. q. aforo:	0+440	Datum:	WGS84 29N
IMD:	2.925	% pesados:	3,01%	Distribución:	50 % - 50 %


Aforo semanal

	Lixeiros	Pesados	% Pes.	Velocidade
Lu	2.554	304	10,6 %	64
Ma	2.743	83	2,9 %	52
Me	2.889	86	2,9 %	54
Xo	2.819	84	2,9 %	52
Ve	3.048	88	2,8 %	53
Sa	2.477	57	2,2 %	53
Do	1.946	87	4,3 %	60
Lab	2.811	129	4,4 %	55
Fes	2.212	72	3,2 %	56


Día medio

	Lab.	Fes.	Medio	Velocidade
00	16	39	23	61
01	6	30	13	57
02	5	22	10	61
03	5	15	8	62
04	2	15	6	57
05	15	11	14	73
06	49	18	40	65
07	115	36	93	57
08	206	59	164	59
09	189	102	164	58
10	140	124	136	57
11	136	156	142	54
12	142	181	153	57
13	166	189	173	54
14	206	145	189	54
15	196	85	164	54
16	186	136	172	54
17	200	149	186	52
18	224	157	205	52
19	254	174	231	52
20	215	176	203	56
21	140	137	139	56
22	88	90	89	58
23	35	44	38	60
TOTAL	2.940	2.284	2.752	
MEDIA HORARIA	122	95	115	57

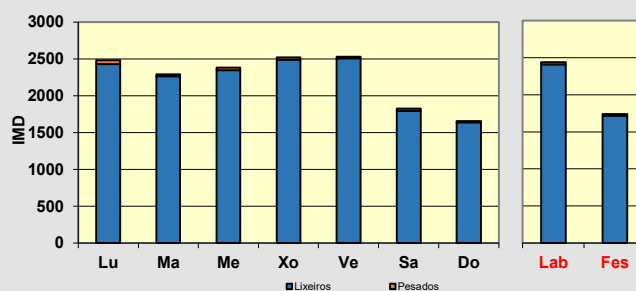

Intensidade diaria na semana: **2.752**
% pesados na semana: **4,10%**
Observacións:

CAMPAÑA DE AFOROS 2019 DA REDE VIARIA DA DEPUTACIÓN DE PONTEVEDRA

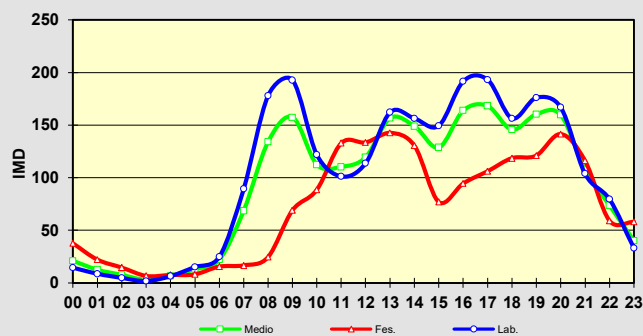
Estación:	EP2304	Aforo:	ÚNICO	Tipo:	NEUMÁTICA
Estrada:	EP2304	Concello:	GONDOMAR	Grupo:	2
Nome:	DONAS - MAÑUFE	Día inicial:	21/05/2019	Coord. UTM X:	516538,00
Treito:	DONAS - MAÑUFE	Día final:	28/05/2019	Coord. UTM Y:	4662344,00
Intervalo:	0+000 a 3+257	P. q. aforo:	0+170	Datum:	WGS84 29N
IMD:	2.357	% pesados:	1,06%	Distribución:	59 % - 41 %


Aforo semanal

	Lixeiros	Pesados	% Pes.	Velocidade
Lu	2.431	51	2,1 %	55
Ma	2.265	25	1,1 %	57
Me	2.347	37	1,6 %	57
Xo	2.493	28	1,1 %	55
Ve	2.505	25	1,0 %	56
Sa	1.797	29	1,6 %	56
Do	1.641	15	0,9 %	55
Lab	2.408	33	1,4 %	56
Fes	1.719	22	1,3 %	56


Día medio

	Lab.	Fes.	Medio	Velocidade
00	14	38	21	57
01	9	22	12	59
02	5	15	8	57
03	2	7	3	57
04	6	8	7	55
05	15	8	13	57
06	25	16	22	62
07	89	17	69	59
08	178	25	134	59
09	193	69	157	57
10	122	89	112	55
11	101	133	110	54
12	114	134	119	54
13	162	143	157	56
14	156	131	149	55
15	149	77	129	56
16	192	95	164	55
17	193	106	168	55
18	156	119	146	55
19	176	121	160	56
20	167	142	160	56
21	104	116	107	56
22	79	59	74	55
23	33	58	40	56
TOTAL	2.441	1.741	2.241	
MEDIA HORARIA	102	73	93	56

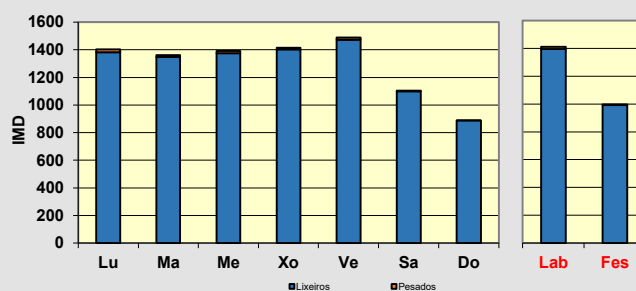

Intensidade diaria na semana: **2.241**
% pesados na semana: **1,34%**
Observacións:

CAMPAÑA DE AFOROS 2019 DA REDE VIARIA DA DEPUTACIÓN DE PONTEVEDRA

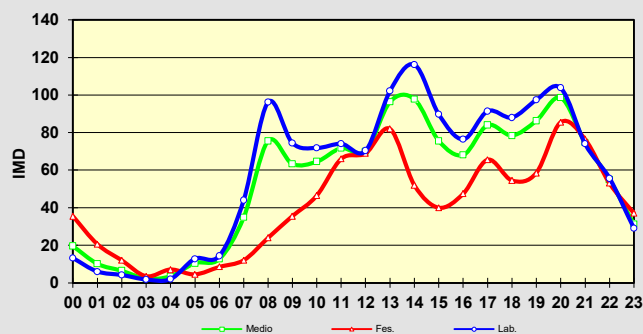
Estación:	EP2402	Aforo:	ÚNICO	Tipo:	NEUMÁTICA
Estrada:	EP2402	Concello:	O PORRIÑO	Grupo:	2
Nome:	O PORRIÑO - TORNEIROS	Día inicial:	27/05/2019	Coord. UTM X:	529758,00
Treito:	O PORRIÑO - TORNEIROS	Día final:	03/06/2019	Coord. UTM Y:	4667853,00
Intervalo:	0+000 a 2+652	P. q. aforo:	2+535	Datum:	WGS84 29N
IMD:	1.278	% pesados:	0,86%	Distribución:	51 % - 49 %


Aforo semanal

	Lixeiros	Pesados	% Pes.	Velocidade
Lu	1.381	21	1,5 %	52
Ma	1.348	12	0,9 %	52
Me	1.374	16	1,2 %	53
Xo	1.402	13	0,9 %	53
Ve	1.473	15	1 %	53
Sa	1.100	5	0,5 %	53
Do	887	1	0,1 %	52
Lab	1.396	15	1,1 %	53
Fes	994	3	0,3 %	52


Día medio

	Lab.	Fes.	Medio	Velocidade
00	13	36	20	53
01	6	21	10	56
02	4	12	6	58
03	2	4	2	58
04	2	7	3	50
05	13	5	10	56
06	14	9	13	56
07	44	12	35	52
08	96	24	76	51
09	74	36	63	51
10	72	47	65	52
11	74	66	72	52
12	70	69	70	53
13	102	82	96	54
14	116	52	98	53
15	90	40	76	54
16	76	48	68	52
17	91	66	84	53
18	88	55	78	53
19	97	59	86	52
20	104	86	99	51
21	74	77	75	51
22	56	53	55	52
23	29	37	31	54
TOTAL	1.409	997	1.291	
MEDIA HORARIA	59	42	54	53

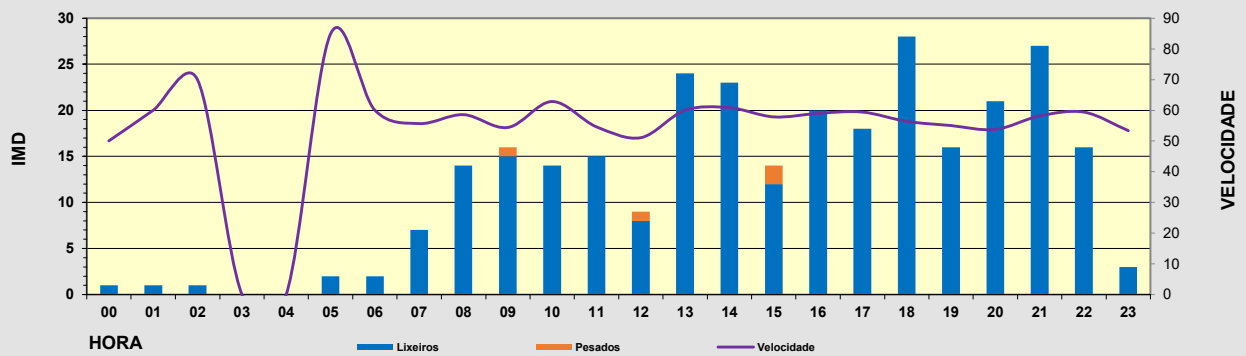

Intensidade diaria na semana: **1.291**
% pesados na semana: **0,92%**
Observacións:

CAMPAÑA DE AFOROS 2019 DA REDE VIARIA DA DEPUTACIÓN DE PONTEVEDRA

Estación:	EP2404	Aforo:	ÚNICO	Tipo:	NEUMÁTICA
Estrada:	EP2404	Concello:	O PORRIÑO	Grupo:	3
Nome:	ACCESO A CHENLO	Día inicial:	15/04/2019	Coord. UTM X:	527058,00
Treito:	ACCESO A CHENLO	Día final:	16/04/2019	Coord. UTM Y:	4663499,00
Intervalo:	0+000 a 1+256	P. q. aforo:	0+810	Datum:	WGS84 29N
IMD:	326	% pesados:	1,23%	Distribución:	49 % - 51 %

Aforo diario

Hora	Lixeiros	Pesados	% Pesados	Velocidade
00	1	0	0,0 %	50
01	1	0	0,0 %	60
02	1	0	0,0 %	70
03	0	0	0,0 %	0
04	0	0	0,0 %	0
05	2	0	0,0 %	85
06	2	0	0,0 %	60
07	7	0	0,0 %	56
08	14	0	0,0 %	59
09	15	1	6,3 %	54
10	14	0	0,0 %	63
11	15	0	0,0 %	55
12	8	1	11,1 %	51
13	24	0	0,0 %	60
14	23	0	0,0 %	61
15	12	2	14,3 %	58
16	20	0	0,0 %	59
17	18	0	0,0 %	59
18	28	0	0,0 %	56
19	16	0	0,0 %	55
20	21	0	0,0 %	54
21	27	0	0,0 %	58
22	16	0	0,0 %	59
23	3	0	0,0 %	53
TOTAL	288	4		
MEDIA HORARIA	12	0	1,37 %	59



Intensidade diaria puntual:	292
% pesados puntual:	1,37%

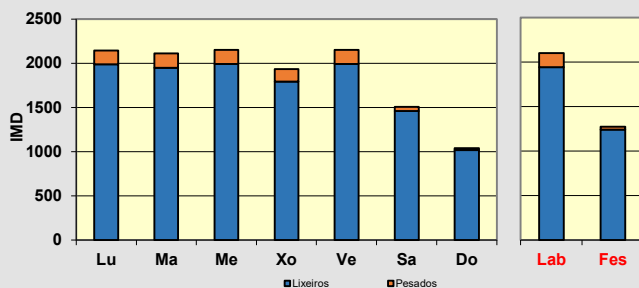
Observacións:

CAMPAÑA DE AFOROS 2019 DA REDE VIARIA DA DEPUTACIÓN DE PONTEVEDRA

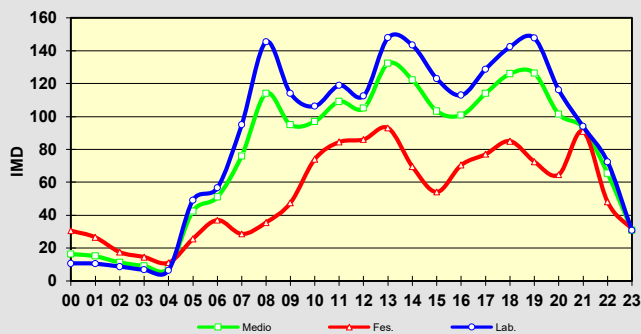
Estación:	EP2502 TREITO 1	Aforo:	1/2	Tipo:	NEUMÁTICA
Estrada:	EP2502	Concello:	SALCEDA DE CASELAS	Grupo:	1
Nome:	CERQUIDO - RIBADELOURO	Día inicial:	28/03/2019	Coord. UTM X:	531114,00
Treito:	CERQUIDO - A.55	Día final:	04/04/2019	Coord. UTM Y:	4660394,00
Intervalo:	0+000 a 0+544	P. q. aforo:	0+220	Datum:	WGS84 29N
IMD:	1.950	% pesados:	5,49%	Distribución:	48 % - 52 %


Aforo semanal

	Lixeiros	Pesados	% Pes.	Velocidade
Lu	1.989	155	7,2 %	39
Ma	1.950	164	7,8 %	40
Me	1.995	159	7,4 %	39
Xo	1.793	143	7,4 %	40
Ve	1.993	160	7,4 %	39
Sa	1.461	48	3,2 %	40
Do	1.019	22	2,1 %	39
Lab	1.944	156	7,4 %	39
Fes	1.240	35	2,7 %	39


Día medio

	Lab.	Fes.	Medio	Velocidade
00	11	31	16	39
01	10	27	15	39
02	9	18	11	40
03	7	15	9	40
04	6	11	8	39
05	49	26	42	46
06	57	37	51	43
07	95	29	76	42
08	145	36	114	39
09	114	48	95	38
10	106	74	97	37
11	119	85	109	38
12	113	86	105	38
13	148	93	132	40
14	143	70	122	42
15	123	54	103	41
16	113	71	101	39
17	129	77	114	39
18	142	85	126	39
19	148	73	126	38
20	116	65	101	37
21	94	91	93	39
22	72	48	65	42
23	31	32	31	39
TOTAL	2.100	1.275	1.864	
MEDIA HORARIA	88	53	78	40


Intensidade diaria na semana: **1.864**
% pesados na semana: **6,52%**
Observacións:

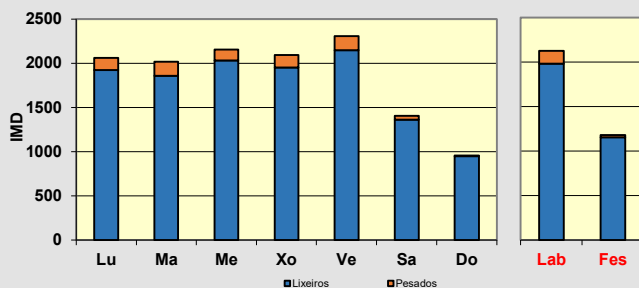
CAMPAÑA DE AFOROS 2019 DA REDE VIARIA DA DEPUTACIÓN DE PONTEVEDRA

Estación:	EP2502 TREITO 1	Aforo:	2/2	Tipo:	NEUMÁTICA
Estrada:	EP2502	Concello:	SALCEDA DE CASELAS	Grupo:	1
Nome:	CERQUIDO - RIBADELOURO	Día inicial:	02/10/2019	Coord. UTM X:	531114,00
Treito:	CERQUIDO - A.55	Día final:	09/10/2019	Coord. UTM Y:	4660394,00
Intervalo:	0+000 a 0+544	P. q. aforo:	0+220	Datum:	WGS84 29N
IMD:	1.950	% pesados:	5,49%	Distribución:	49 % - 51 %



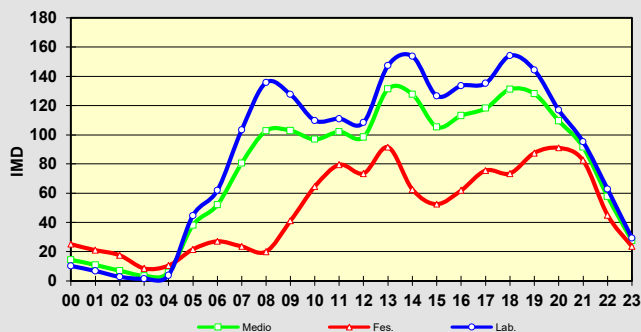
Aforo semanal

	Lixeiros	Pesados	% Pes.	Velocidade
Lu	1.923	138	6,7 %	41
Ma	1.859	157	7,8 %	40
Me	2.032	125	5,8 %	41
Xo	1.951	144	6,9 %	40
Ve	2.148	158	6,9 %	41
Sa	1.362	43	3,1 %	41
Do	949	6	0,6 %	41
Lab	1.983	144	6,8 %	40
Fes	1.156	25	2,1 %	41



Día medio

	Lab.	Fes.	Medio	Velocidade
00	10	25	14	41
01	7	21	11	40
02	3	18	7	41
03	1	9	3	41
04	4	11	6	41
05	45	22	38	45
06	62	27	52	44
07	103	24	81	42
08	136	20	103	41
09	128	41	103	39
10	110	65	97	38
11	111	80	102	38
12	108	74	98	39
13	147	92	131	40
14	154	63	128	43
15	127	53	105	42
16	134	62	113	41
17	135	76	118	40
18	154	74	131	40
19	144	88	128	39
20	117	91	110	38
21	95	83	92	42
22	63	45	58	42
23	29	24	28	41
TOTAL	2.127	1.180	1.856	
MEDIA HORARIA	89	49	77	41





Intensidade diaria na semana: **1.856**

% pesados na semana: **5,93%**

Observacións:

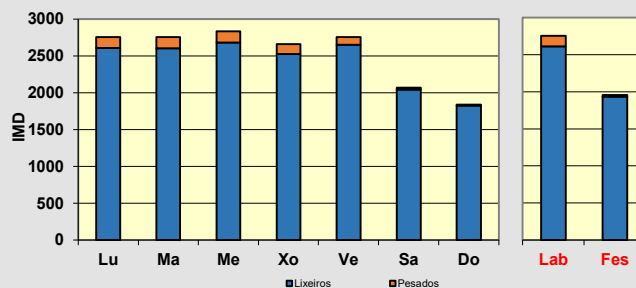
CAMPAÑA DE AFOROS 2019 DA REDE VIARIA DA DEPUTACIÓN DE PONTEVEDRA

Estación:	EP2502 TREITO 2	Aforo:	1/2	Tipo:	NEUMÁTICA
Estrada:	EP2502	Concello:	SALCEDA DE CASELAS	Grupo:	1
Nome:	CERQUIDO - RIBADELOURO	Día inicial:	28/03/2019	Coord. UTM X:	530159,00
Treito:	A.55 - RIBADELOURO	Día final:	04/04/2019	Coord. UTM Y:	4660251,00
Intervalo:	0+544 a 2+700	P. q. aforo:	1+285	Datum:	WGS84 29N
IMD:	2.723	% pesados:	3,93%	Distribución:	48 % - 52 %



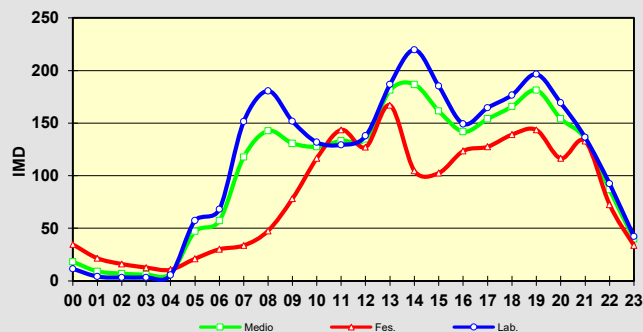
Aforo semanal

	Lixeiros	Pesados	% Pes.	Velocidade
Lu	2.607	148	5,4 %	61
Ma	2.604	154	5,6 %	61
Me	2.680	156	5,5 %	60
Xo	2.525	135	5,1 %	61
Ve	2.651	108	3,9 %	61
Sa	2.041	29	1,4 %	62
Do	1.826	14	0,8 %	61
Lab	2.613	140	5,1 %	61
Fes	1.934	22	1,1 %	62



Día medio

	Lab.	Fes.	Medio	Velocidade
00	11	35	18	62
01	4	22	9	63
02	3	16	7	59
03	3	13	6	60
04	5	11	7	60
05	57	21	47	63
06	68	30	57	61
07	151	34	118	61
08	181	48	143	60
09	152	78	131	60
10	132	117	127	60
11	129	144	133	60
12	138	127	135	61
13	187	167	181	63
14	220	105	187	64
15	185	103	162	63
16	149	124	142	61
17	165	128	154	60
18	177	139	166	59
19	196	144	181	59
20	169	117	154	60
21	136	133	135	61
22	92	73	87	63
23	42	34	40	64
TOTAL	2.754	1.955	2.525	
MEDIA HORARIA	115	81	105	61




Intensidade diaria na semana: **2.525**

% pesados na semana: **4,21%**

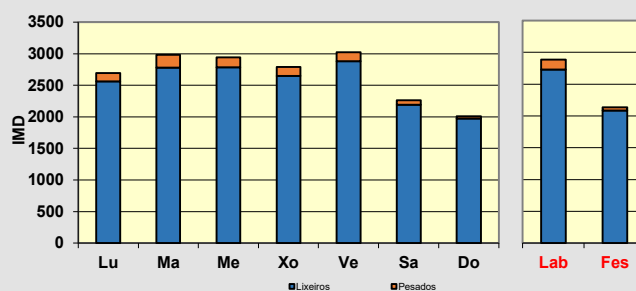
Observacións:

CAMPAÑA DE AFOROS 2019 DA REDE VIARIA DA DEPUTACIÓN DE PONTEVEDRA

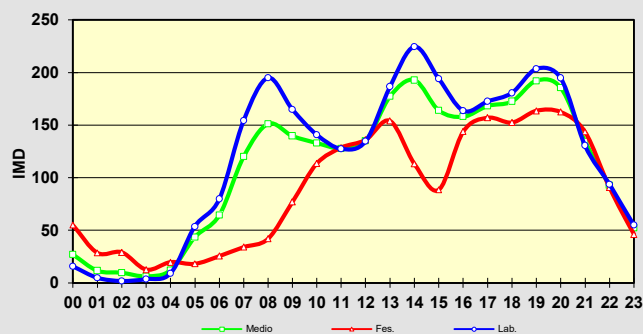
Estación:	EP2502 TREITO 2	Aforo:	2/2	Tipo:	NEUMÁTICA
Estrada:	EP2502	Concello:	SALCEDA DE CASELAS	Grupo:	1
Nome:	CERQUIDO - RIBADELOURO	Día inicial:	02/10/2019	Coord. UTM X:	530159,00
Treito:	A.55 - RIBADELOURO	Día final:	09/10/2019	Coord. UTM Y:	4660251,00
Intervalo:	0+544 a 2+700	P. q. aforo:	1+285	Datum:	WGS84 29N
IMD:	2.723	% pesados:	3,93%	Distribución:	50 % - 50 %


Aforo semanal

	Lixeiros	Pesados	% Pes.	Velocidade
Lu	2.560	133	4,9 %	62
Ma	2.781	200	6,7 %	61
Me	2.783	157	5,3 %	62
Xo	2.646	144	5,2 %	61
Ve	2.880	141	4,7 %	61
Sa	2.192	69	3,1 %	62
Do	1.975	32	1,6 %	60
Lab	2.730	155	5,4 %	61
Fes	2.084	51	2,4 %	61


Día medio

	Lab.	Fes.	Medio	Velocidade
00	16	55	27	62
01	5	29	12	62
02	2	29	10	59
03	4	13	6	62
04	9	20	12	65
05	54	18	43	66
06	80	26	64	63
07	154	34	120	61
08	195	42	151	61
09	165	77	140	59
10	141	114	133	60
11	127	129	128	60
12	135	136	135	62
13	187	154	177	64
14	225	113	193	64
15	194	89	164	63
16	164	144	158	61
17	173	157	168	60
18	181	153	173	60
19	204	164	192	59
20	195	163	186	60
21	131	144	134	61
22	94	91	93	62
23	55	46	52	62
TOTAL	2.885	2.134	2.670	
MEDIA HORARIA	120	89	111	62

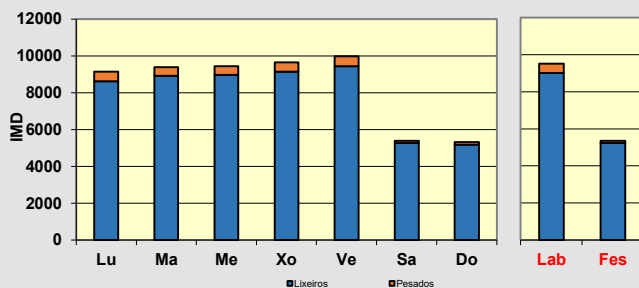

Intensidade diaria na semana: **2.670**
% pesados na semana: **4,69%**
Observacións:

CAMPAÑA DE AFOROS 2019 DA REDE VIARIA DA DEPUTACIÓN DE PONTEVEDRA

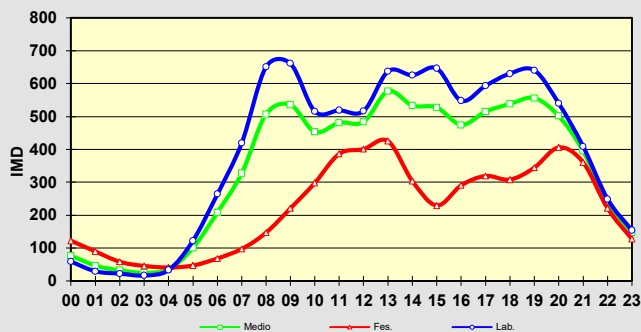
Estación:	EP2603	Aforo:	ÚNICO	Tipo:	NEUMÁTICA
Estrada:	EP2603	Concello:	MOS	Grupo:	2
Nome:	PUXEIROS - PEINADOR	Día inicial:	27/05/2019	Coord. UTM X:	530108,00
Treito:	PUXEIROS - PEINADOR	Día final:	03/06/2019	Coord. UTM Y:	4674290,00
Intervalo:	0+000 a 2+735	P. q. aforo:	2+195	Datum:	WGS84 29N
IMD:	8.307	% pesados:	4,44%	Distribución:	50 % - 50 %


Aforo semanal

	Lixeiros	Pesados	% Pes.	Velocidade
Lu	8.638	498	5,5 %	46
Ma	8.929	465	4,9 %	47
Me	8.963	480	5,1 %	46
Xo	9.149	504	5,2 %	46
Ve	9.436	548	5,5 %	46
Sa	5.269	128	2,4 %	46
Do	5.186	124	2,3 %	45
Lab	9.023	499	5,2 %	46
Fes	5.228	126	2,4 %	45


Día medio

	Lab.	Fes.	Medio	Velocidade
00	59	122	77	45
01	29	90	46	44
02	22	58	32	45
03	16	46	25	45
04	33	41	35	51
05	121	47	100	50
06	264	68	208	50
07	419	97	327	48
08	652	147	507	46
09	661	221	535	46
10	515	298	453	46
11	519	387	481	46
12	517	401	484	46
13	638	426	577	46
14	626	303	534	47
15	647	229	527	47
16	548	291	475	46
17	593	319	515	47
18	631	308	538	46
19	641	345	556	46
20	540	406	502	46
21	409	361	395	43
22	249	221	241	43
23	154	128	146	46
TOTAL	9.502	5.354	8.317	
MEDIA HORARIA	396	223	347	46


Intensidade diaria na semana: **8.317**
% pesados na semana: **4,71%**
Observacións:

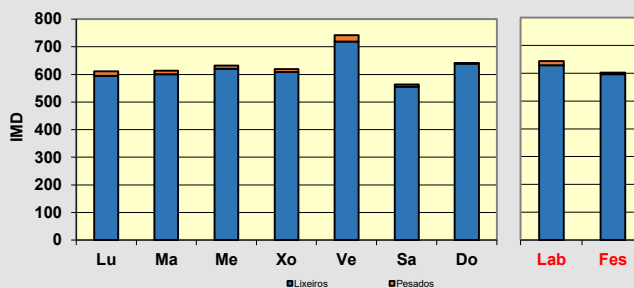
CAMPAÑA DE AFOROS 2019 DA REDE VIARIA DA DEPUTACIÓN DE PONTEVEDRA

Estación:	EP2703 TREITO 1	Aforo:	ÚNICO	Tipo:	NEUMÁTICA
Estrada:	EP2703	Concello:	PAZOS DE BORBÉN	Grupo:	2
Nome:	PAZOS - PONTEAREAS	Día inicial:	20/05/2019	Coord. UTM X:	538411,00
Treito:	PAZOS - P.Q.13	Día final:	27/05/2019	Coord. UTM Y:	4682069,00
Intervalo:	0+000 a 13+002	P. q. aforo:	0+320	Datum:	WGS84 29N
IMD:	620	% pesados:	1,77%	Distribución:	51 % - 49 %



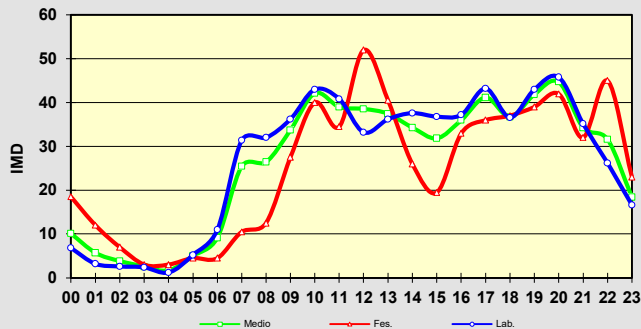
Aforo semanal

	Lixeiros	Pesados	% Pes.	Velocidade
Lu	595	16	2,6 %	53
Ma	601	12	2 %	54
Me	620	12	1,9 %	55
Xo	609	10	1,6 %	53
Ve	718	24	3,2 %	52
Sa	555	9	1,6 %	55
Do	639	2	0,3 %	55
Lab	629	15	2,3 %	53
Fes	597	6	0,9 %	55



Día medio

	Lab.	Fes.	Medio	Velocidade
00	7	19	10	53
01	3	12	6	54
02	3	7	4	54
03	2	3	3	53
04	1	3	2	57
05	5	5	5	59
06	11	5	9	53
07	31	11	25	54
08	32	13	26	54
09	36	28	34	55
10	43	40	42	54
11	41	35	39	54
12	33	52	39	54
13	36	41	37	55
14	38	26	34	55
15	37	20	32	55
16	37	33	36	55
17	43	36	41	54
18	37	37	37	53
19	43	39	42	54
20	46	42	45	50
21	35	32	34	52
22	26	45	32	53
23	17	23	18	54
TOTAL	643	603	632	
MEDIA HORARIA	27	25	26	54



Intensidade diaria na semana: 632
% pesados na semana: 1,92%

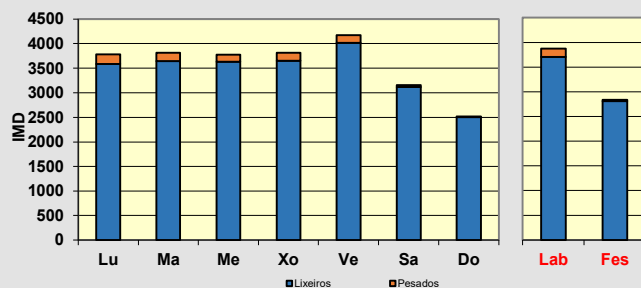
Observacións:

CAMPAÑA DE AFOROS 2019 DA REDE VIARIA DA DEPUTACIÓN DE PONTEVEDRA

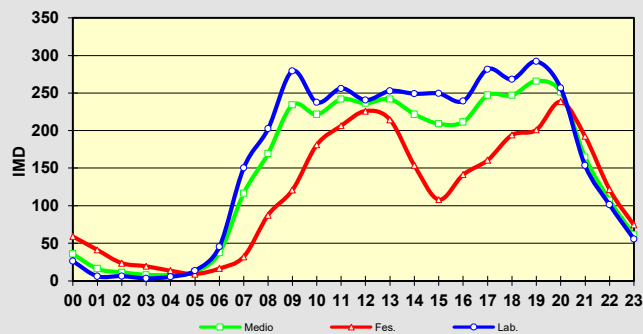
Estación:	EP2703 TREITO 2	Aforo:	ÚNICO	Tipo:	NEUMÁTICA
Estrada:	EP2703	Concello:	PAZOS DE BORBÉN	Grupo:	2
Nome:	PAZOS - PONTEAREAS	Día inicial:	20/05/2019	Coord. UTM X:	540163,00
Treito:	P.Q.13 - PONTEAREAS	Día final:	27/05/2019	Coord. UTM Y:	4669861,00
Intervalo:	13+002 a 14+861	P. q. aforo:	14+635	Datum:	WGS84 29N
IMD:	3.554	% pesados:	3,40%	Distribución:	54 % - 46 %


Aforo semanal

	Lixeiros	Pesados	% Pes.	Velocidade
Lu	3.589	194	5,1 %	56
Ma	3.646	171	4,5 %	56
Me	3.631	144	3,8 %	56
Xo	3.654	160	4,2 %	56
Ve	4.017	157	3,8 %	56
Sa	3.116	41	1,3 %	57
Do	2.503	12	0,5 %	58
Lab	3.707	165	4,3 %	56
Fes	2.810	27	0,9 %	57


Día medio

	Lab.	Fes.	Medio	Velocidade
00	26	59	36	59
01	6	41	16	60
02	6	24	11	61
03	3	20	8	63
04	5	14	8	63
05	13	9	12	66
06	45	17	37	62
07	150	32	117	60
08	202	88	170	56
09	279	121	234	55
10	238	181	221	54
11	256	207	242	54
12	241	226	236	55
13	253	215	242	57
14	249	154	222	59
15	249	108	209	58
16	239	142	211	57
17	282	161	247	55
18	268	194	247	55
19	292	201	266	55
20	257	239	251	57
21	154	193	165	55
22	101	122	107	58
23	56	75	61	60
TOTAL	3.873	2.836	3.576	
MEDIA HORARIA	161	118	149	58

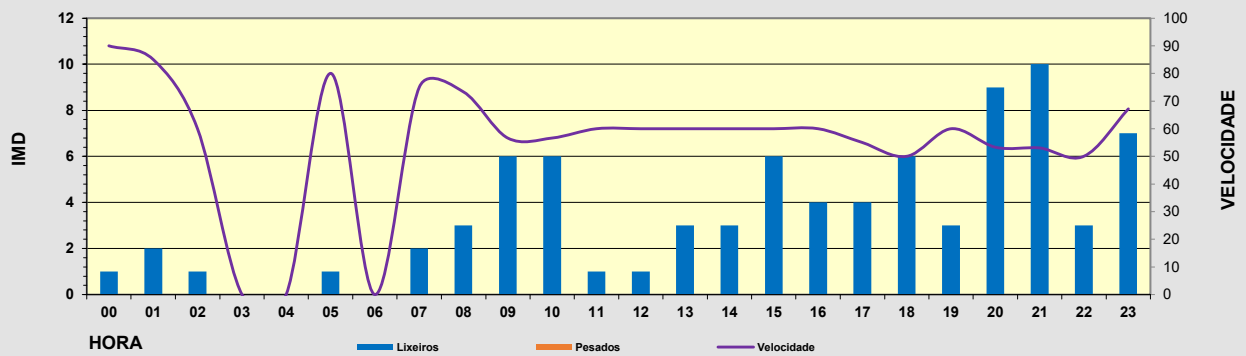

Intensidade diaria na semana: 3.576
% pesados na semana: 3,51%
Observacións:

CAMPAÑA DE AFOROS 2019 DA REDE VIARIA DA DEPUTACIÓN DE PONTEVEDRA

Estación:	EP2704	Aforo:	ÚNICO	Tipo:	NEUMÁTICA
Estrada:	EP2704	Concello:	PAZOS DE BORBÉN	Grupo:	3
Nome:	SEQUEIROS - CUARTOS DE BORBÉN	Día inicial:	15/04/2019	Coord. UTM X:	538777,00
Treito:	SEQUEIROS - CUARTOS DE BORBÉN	Día final:	16/04/2019	Coord. UTM Y:	4680729,00
Intervalo:	0+000 a 1+146	P. q. aforo:	0+645	Datum:	WGS84 29N
IMD:	85	% pesados:	0,00%	Distribución:	55 % - 45 %

Aforo diario

Hora	Lixeiros	Pesados	% Pesados	Velocidade
00	1	0	0,0 %	90
01	2	0	0,0 %	85
02	1	0	0,0 %	60
03	0	0	0,0 %	0
04	0	0	0,0 %	0
05	1	0	0,0 %	80
06	0	0	0,0 %	0
07	2	0	0,0 %	75
08	3	0	0,0 %	73
09	6	0	0,0 %	57
10	6	0	0,0 %	57
11	1	0	0,0 %	60
12	1	0	0,0 %	60
13	3	0	0,0 %	60
14	3	0	0,0 %	60
15	6	0	0,0 %	60
16	4	0	0,0 %	60
17	4	0	0,0 %	55
18	6	0	0,0 %	50
19	3	0	0,0 %	60
20	9	0	0,0 %	53
21	10	0	0,0 %	53
22	3	0	0,0 %	50
23	7	0	0,0 %	67
TOTAL	82	0		
MEDIA HORARIA	3	0	0,00 %	63



Intensidade diaria puntual:	82
% pesados puntual:	0,00%

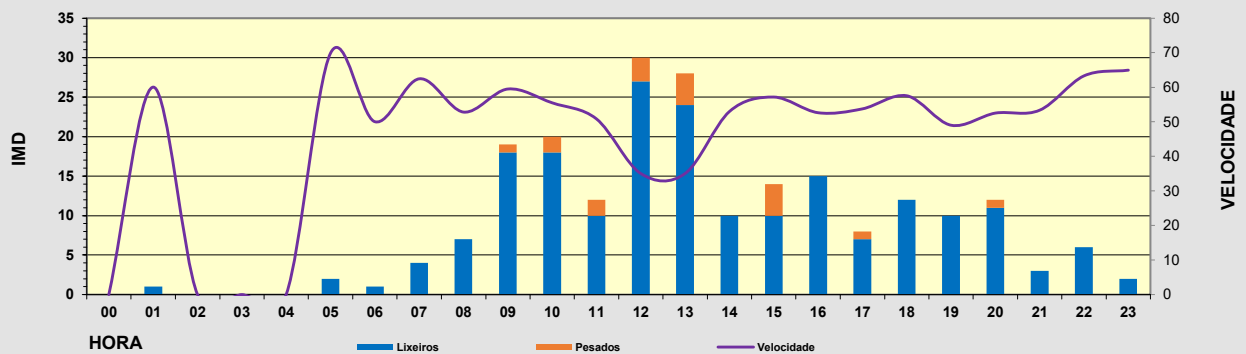
Observacións:

CAMPAÑA DE AFOROS 2019 DA REDE VIARIA DA DEPUTACIÓN DE PONTEVEDRA

Estación:	EP2803	Aforo:	ÚNICO	Tipo:	NEUMÁTICA
Estrada:	EP2803	Concello:	FORNELOS DE MONTES	Grupo:	3
Nome:	FORNELOS - FESTÍN	Día inicial:	16/04/2019	Coord. UTM X:	543802,00
Treito:	FORNELOS - FESTÍN	Día final:	17/04/2019	Coord. UTM Y:	4687251,00
Intervalo:	0+000 a 10+424	P. q. aforo:	1+130	Datum:	WGS84 29N
IMD:	236	% pesados:	8,05%	Distribución:	56 % - 44 %

Aforo diario

Hora	Lixeiros	Pesados	% Pesados	Velocidade
00	0	0	0,0 %	0
01	1	0	0,0 %	60
02	0	0	0,0 %	0
03	0	0	0,0 %	0
04	0	0	0,0 %	0
05	2	0	0,0 %	70
06	1	0	0,0 %	50
07	4	0	0,0 %	63
08	7	0	0,0 %	53
09	18	1	5,3 %	59
10	18	2	10,0 %	56
11	10	2	16,7 %	51
12	27	3	10,0 %	35
13	24	4	14,3 %	35
14	10	0	0,0 %	53
15	10	4	28,6 %	57
16	15	0	0,0 %	53
17	7	1	12,5 %	54
18	12	0	0,0 %	58
19	10	0	0,0 %	49
20	11	1	8,3 %	53
21	3	0	0,0 %	53
22	6	0	0,0 %	63
23	2	0	0,0 %	65
TOTAL	198	18		
MEDIA HORARIA	8	1	8,33 %	54



Intensidade diaria puntual:	216
% pesados puntual:	8,33%

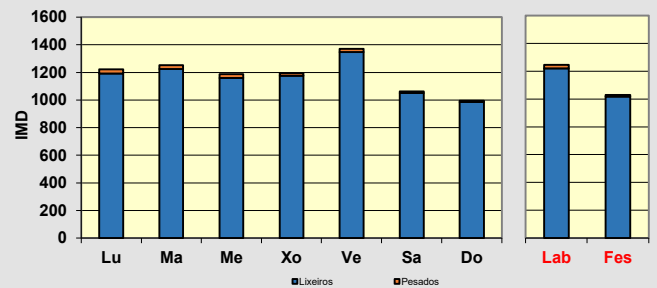
Observacións:

CAMPAÑA DE AFOROS 2019 DA REDE VIARIA DA DEPUTACIÓN DE PONTEVEDRA

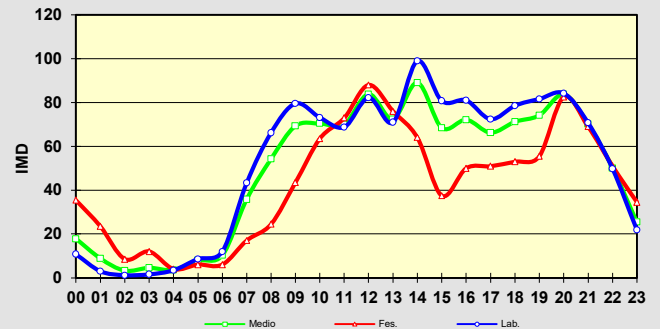
Estación:	EP2907	Aforo:	ÚNICO	Tipo:	NEUMÁTICA
Estrada:	EP2907	Concello:	REDONDELA	Grupo:	2
Nome:	REDONDELA - CEPEDA	Día inicial:	20/05/2019	Coord. UTM X:	532427,00
Treito:	REDONDELA - CEPEDA	Día final:	27/05/2019	Coord. UTM Y:	4681061,00
Intervalo:	0+000 a 6+312	P. q. aforo:	0+210	Datum:	WGS84 29N
IMD:	1.160	% pesados:	1,64%	Distribución:	49 % - 51 %


Aforo semanal

	Lixeiros	Pesados	% Pes.	Velocidade
Lu	1.192	30	2,5 %	35
Ma	1.225	28	2,2 %	35
Me	1.159	27	2,3 %	36
Xo	1.176	18	1,5 %	35
Ve	1.347	23	1,7 %	35
Sa	1.049	13	1,2 %	36
Do	985	11	1,1 %	36
Lab	1.220	25	2,0 %	35
Fes	1.017	12	1,2 %	36


Día medio

	Lab.	Fes.	Medio	Velocidade
00	11	36	18	36
01	3	24	9	36
02	1	9	3	39
03	2	12	5	38
04	3	4	4	40
05	9	6	8	40
06	12	6	10	40
07	43	17	36	35
08	66	25	54	34
09	80	44	69	33
10	73	64	70	34
11	69	73	70	36
12	82	88	84	36
13	71	76	72	36
14	99	64	89	36
15	81	38	68	37
16	81	50	72	36
17	72	51	66	36
18	79	53	71	36
19	82	56	74	37
20	84	83	84	35
21	71	69	70	33
22	50	51	50	34
23	22	35	25	36
TOTAL	1.245	1.029	1.183	
MEDIA HORARIA	52	43	49	36


Intensidade diaria na semana: **1.183**
% pesados na semana: **1,81%**
Observacións:

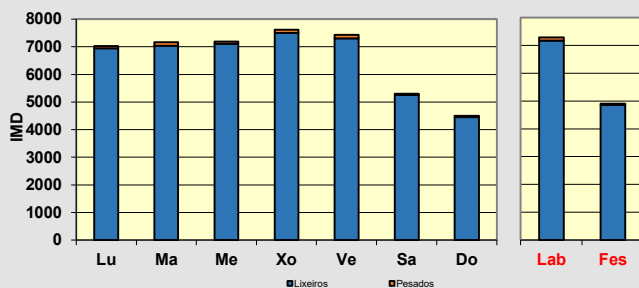
CAMPAÑA DE AFOROS 2019 DA REDE VIARIA DA DEPUTACIÓN DE PONTEVEDRA

Estación:	EP2908	Aforo:	1/2	Tipo:	NEUMÁTICA
Estrada:	EP2908	Concello:	SOUTOMAIOR	Grupo:	1
Nome:	ARCADE - PO.244	Día inicial:	27/03/2019	Coord. UTM X:	532958,00
Treito:	ARCADE - PO.244	Día final:	03/04/2019	Coord. UTM Y:	4687625,00
Intervalo:	0+000 a 2+005	P. q. aforo:	0+500	Datum:	WGS84 29N
IMD:	5.990	% pesados:	2,67%	Distribución:	51 % - 49 %



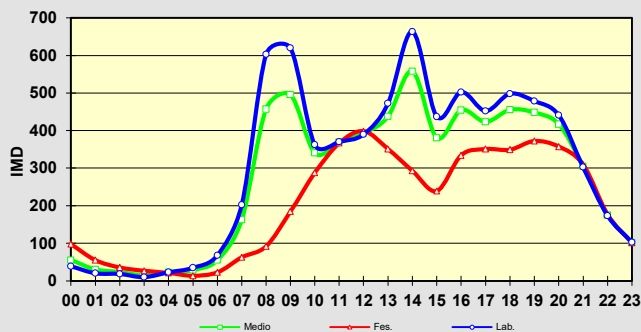
Aforo semanal

	Lixeiros	Pesados	% Pes.	Velocidade
Lu	6.943	81	1,2 %	38
Ma	7.039	125	1,7 %	38
Me	7.105	92	1,3 %	38
Xo	7.497	113	1,5 %	38
Ve	7.305	133	1,8 %	37
Sa	5.259	46	0,9 %	39
Do	4.456	38	0,8 %	39
Lab	7.178	109	1,5 %	38
Fes	4.858	42	0,9 %	39



Día medio

	Lab.	Fes.	Medio	Velocidade
00	39	98	56	39
01	20	55	30	41
02	18	36	23	41
03	10	27	15	39
04	23	21	22	39
05	35	14	29	42
06	68	23	55	44
07	202	63	162	41
08	603	92	457	36
09	620	185	496	35
10	362	288	341	39
11	371	367	370	39
12	390	399	393	39
13	473	351	438	39
14	664	293	558	38
15	437	239	381	40
16	502	335	454	38
17	452	351	423	38
18	498	349	455	36
19	478	373	448	36
20	441	358	417	38
21	303	310	305	39
22	174	177	175	40
23	103	101	102	40
TOTAL	7.287	4.900	6.605	
MEDIA HORARIA	304	204	275	39



Intensidade diaria na semana: **6.605**

% pesados na semana: **1,36%**

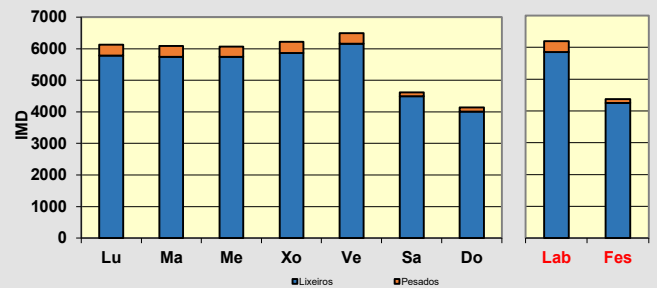
Observacións:

CAMPAÑA DE AFOROS 2019 DA REDE VIARIA DA DEPUTACIÓN DE PONTEVEDRA

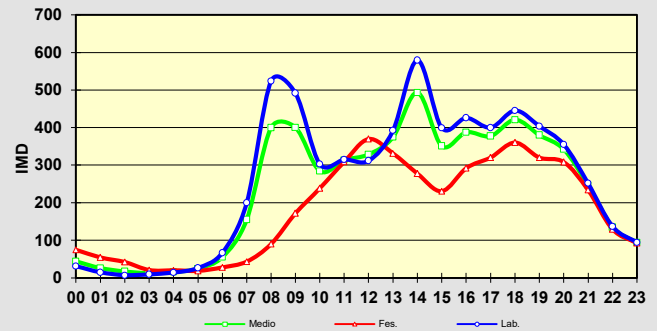
Estación:	EP2908	Aforo:	2/2	Tipo:	NEUMÁTICA
Estrada:	EP2908	Concello:	SOUTOMAIOR	Grupo:	1
Nome:	ARCADE - PO.244	Día inicial:	15/10/2019	Coord. UTM X:	532958,00
Treito:	ARCADE - PO.244	Día final:	22/10/2019	Coord. UTM Y:	4687625,00
Intervalo:	0+000 a 2+005	P. q. aforo:	0+500	Datum:	WGS84 29N
IMD:	5.990	% pesados:	2,67%	Distribución:	50 % - 50 %


Aforo semanal

	Lixeiros	Pesados	% Pes.	Velocidade
Lu	5.777	354	5,8 %	40
Ma	5.737	347	5,7 %	40
Me	5.739	326	5,4 %	39
Xo	5.863	355	5,7 %	39
Ve	6.159	338	5,2 %	39
Sa	4.491	121	2,6 %	40
Do	4.005	135	3,3 %	41
Lab	5.855	344	5,5 %	39
Fes	4.248	128	2,9 %	40


Día medio

	Lab.	Fes.	Medio	Velocidade
00	31	75	44	42
01	15	55	26	41
02	7	42	17	39
03	9	21	12	42
04	14	20	16	41
05	26	19	24	44
06	67	28	55	44
07	200	43	155	42
08	524	90	400	38
09	492	172	400	38
10	303	239	285	40
11	315	309	313	39
12	312	370	328	39
13	392	331	375	40
14	580	278	493	39
15	399	231	351	40
16	426	292	388	40
17	400	321	377	39
18	445	361	421	38
19	404	320	380	39
20	355	309	342	39
21	252	234	247	40
22	137	130	135	41
23	94	93	94	42
TOTAL	6.199	4.376	5.678	
MEDIA HORARIA	258	182	237	40

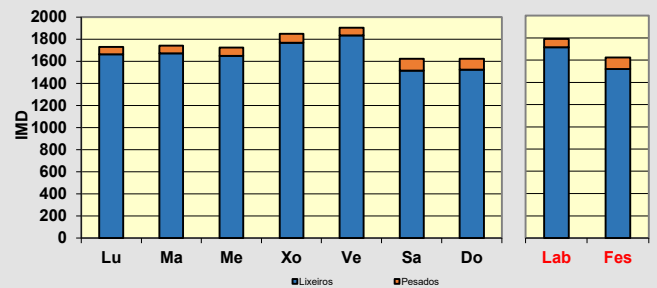

Intensidade diaria na semana: **5.678**
% pesados na semana: **4,97%**
Observacións:

CAMPAÑA DE AFOROS 2019 DA REDE VIARIA DA DEPUTACIÓN DE PONTEVEDRA

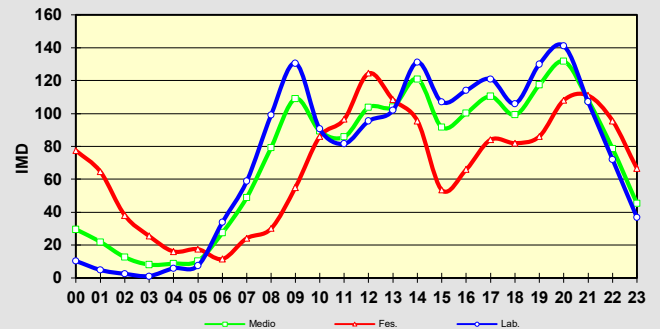
Estación:	EP3001	Aforo:	ÚNICO	Tipo:	NEUMÁTICA
Estrada:	EP3001	Concello:	TUI	Grupo:	2
Nome:	TUI - REBORDÁNS	Día inicial:	27/05/2019	Coord. UTM X:	529640,00
Treito:	TUI - REBORDÁNS	Día final:	03/06/2019	Coord. UTM Y:	4657151,00
Intervalo:	0+000 a 3+998	P. q. aforo:	0+300	Datum:	WGS84 29N
IMD:	1.654	% pesados:	4,41%	Distribución:	50 % - 50 %


Aforo semanal

	Lixeiros	Pesados	% Pes.	Velocidade
Lu	1.664	65	3,8 %	59
Ma	1.673	70	4,0 %	60
Me	1.648	76	4,4 %	58
Xo	1.766	84	4,5 %	60
Ve	1.833	70	3,7 %	60
Sa	1.515	107	6,6 %	56
Do	1.523	101	6,2 %	51
Lab	1.717	73	4,1 %	59
Fes	1.519	104	6,4 %	54


Día medio

	Lab.	Fes.	Medio	Velocidade
00	10	78	29	47
01	5	65	22	45
02	2	38	13	47
03	1	26	8	49
04	6	16	9	58
05	7	18	10	61
06	34	12	27	64
07	59	24	49	63
08	99	30	79	59
09	131	55	109	58
10	91	86	89	56
11	82	97	86	56
12	95	125	104	57
13	102	109	104	59
14	131	96	121	59
15	107	54	92	61
16	114	66	100	60
17	121	84	110	59
18	106	82	99	59
19	130	86	117	58
20	141	108	132	59
21	107	111	108	56
22	72	96	79	57
23	37	67	45	54
TOTAL	1.790	1.623	1.742	
MEDIA HORARIA	75	68	73	57

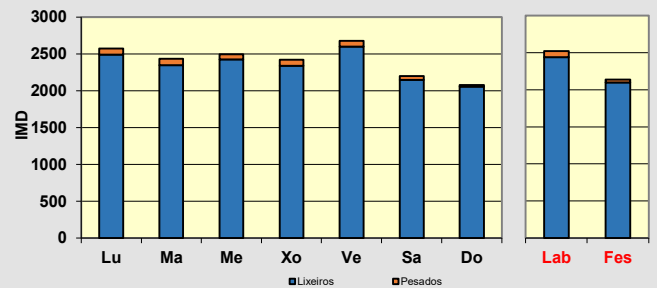

Intensidade diaria na semana: **1.742**
% pesados na semana: **4,70%**
Observacións:

CAMPAÑA DE AFOROS 2019 DA REDE VIARIA DA DEPUTACIÓN DE PONTEVEDRA

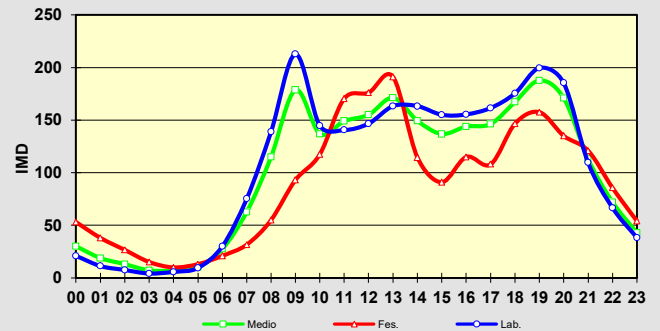
Estación:	EP3102 TREITO 1	Aforo:	ÚNICO	Tipo:	NEUMÁTICA
Estrada:	EP3102	Concello:	TOMIÑO	Grupo:	2
Nome:	TOMIÑO - SABARÍS	Día inicial:	20/05/2019	Coord. UTM X:	520933,00
Treito:	TOMIÑO - EP.3101	Día final:	27/05/2019	Coord. UTM Y:	4648477,00
Intervalo:	0+000 a 7+960	P. q. aforo:	0+200	Datum:	WGS84 29N
IMD:	2.382	% pesados:	2,69%	Distribución:	61 % - 39 %


Aforo semanal

	Lixeiros	Pesados	% Pes.	Velocidade
Lu	2.490	84	3,3 %	42
Ma	2.349	86	3,5 %	43
Me	2.426	72	2,9 %	42
Xo	2.340	83	3,4 %	42
Ve	2.601	76	2,8 %	44
Sa	2.147	52	2,4 %	44
Do	2.054	25	1,2 %	43
Lab	2.441	80	3,2 %	42
Fes	2.101	39	1,8 %	44



Día medio

	Lab.	Fes.	Medio	Velocidade
00	21	53	30	44
01	11	38	19	45
02	8	27	13	45
03	4	15	7	47
04	6	10	7	44
05	9	13	10	48
06	30	21	27	47
07	75	32	63	45
08	139	55	115	44
09	213	93	179	42
10	145	118	137	42
11	141	171	149	41
12	147	176	155	42
13	163	191	171	43
14	163	115	149	43
15	155	91	137	42
16	155	115	144	42
17	162	108	146	43
18	175	147	167	43
19	200	158	188	43
20	185	135	171	42
21	110	121	113	42
22	67	86	72	43
23	38	54	43	44
TOTAL	2.521	2.139	2.412	
MEDIA HORARIA	105	89	101	44

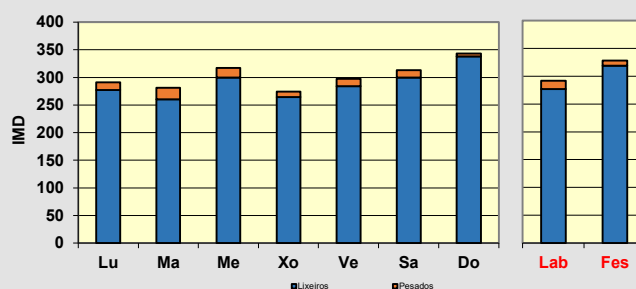

Intensidade diaria na semana: **2.412**
% pesados na semana: **2,83%**
Observacións:

CAMPAÑA DE AFOROS 2019 DA REDE VIARIA DA DEPUTACIÓN DE PONTEVEDRA

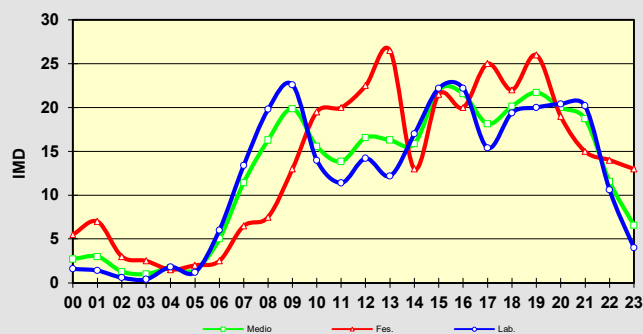
Estación:	EP3102 TREITO 2	Aforo:	ÚNICO	Tipo:	NEUMÁTICA
Estrada:	EP3102	Concello:	TOMIÑO	Grupo:	2
Nome:	TOMIÑO - SABARÍS	Día inicial:	20/05/2019	Coord. UTM X:	518620,00
Treito:	EP.3101 - O MONTEIRO	Día final:	27/05/2019	Coord. UTM Y:	4653390,00
Intervalo:	7+960 a 18+516	P. q. aforo:	7+960	Datum:	WGS84 29N
IMD:	318	% pesados:	3,46%	Distribución:	47 % - 53 %


Aforo semanal

	Lixeiros	Pesados	% Pes.	Velocidade
Lu	277	14	4,8 %	62
Ma	260	21	7,5 %	64
Me	300	17	5,4 %	64
Xo	264	10	3,6 %	62
Ve	284	13	4,4 %	68
Sa	300	13	4,2 %	67
Do	338	5	1,5 %	67
Lab	277	15	5,1 %	64
Fes	319	9	2,7 %	67


Día medio

	Lab.	Fes.	Medio	Velocidade
00	2	6	3	69
01	1	7	3	62
02	1	3	1	66
03	0	3	1	56
04	2	2	2	66
05	1	2	1	62
06	6	3	5	72
07	13	7	11	64
08	20	8	16	64
09	23	13	20	66
10	14	20	16	63
11	11	20	14	63
12	14	23	17	64
13	12	27	16	65
14	17	13	16	66
15	22	22	22	70
16	22	20	22	67
17	15	25	18	63
18	19	22	20	65
19	20	26	22	64
20	20	19	20	66
21	20	15	19	64
22	11	14	12	68
23	4	13	7	67
TOTAL	292	328	302	
MEDIA HORARIA	12	14	13	65

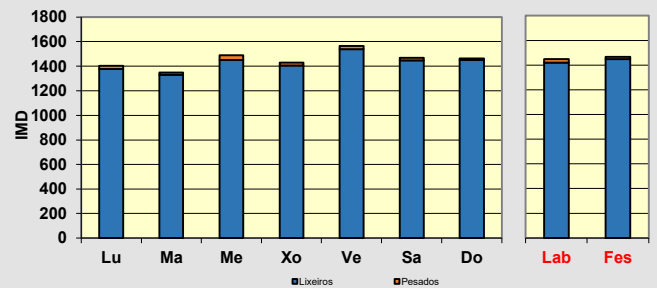

Intensidade diaria na semana: **302**
% pesados na semana: **4,40%**
Observacións:

CAMPAÑA DE AFOROS 2019 DA REDE VIARIA DA DEPUTACIÓN DE PONTEVEDRA

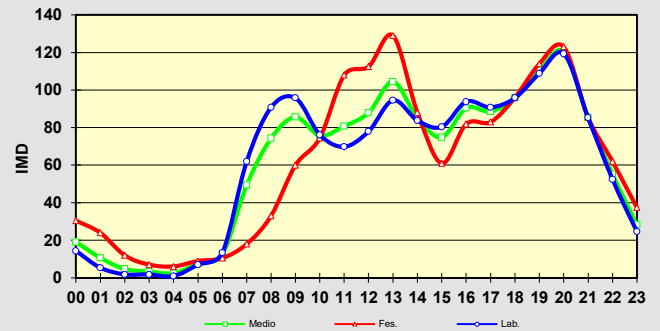
Estación:	EP3102 TREITO 3	Aforo:	ÚNICO	Tipo:	NEUMÁTICA
Estrada:	EP3102	Concello:	TOMIÑO	Grupo:	2
Nome:	TOMIÑO - SABARÍS	Día inicial:	21/05/2019	Coord. UTM X:	515620,00
Treito:	O MONTEIRO - SABARÍS	Día final:	28/05/2019	Coord. UTM Y:	4661357,00
Intervalo:	18+516 a 19+704	P. q. aforo:	18+560	Datum:	WGS84 29N
IMD:	1.443	% pesados:	1,52%	Distribución:	51 % - 49 %


Aforo semanal

	Lixeiros	Pesados	% Pes.	Velocidade
Lu	1.378	26	1,9 %	52
Ma	1.331	17	1,3 %	53
Me	1.449	41	2,8 %	52
Xo	1.406	23	1,6 %	52
Ve	1.539	26	1,7 %	53
Sa	1.447	21	1,4 %	53
Do	1.450	14	1,0 %	52
Lab	1.421	27	1,8 %	52
Fes	1.449	18	1,2 %	52


Día medio

	Lab.	Fes.	Medio	Velocidade
00	14	31	19	52
01	5	24	11	53
02	2	12	5	52
03	2	7	3	50
04	1	6	2	51
05	7	9	8	60
06	13	11	13	55
07	62	18	49	56
08	91	33	74	55
09	96	60	86	53
10	76	75	76	52
11	70	108	81	51
12	78	113	88	51
13	95	129	104	53
14	84	88	85	54
15	80	61	75	55
16	94	82	90	52
17	91	83	89	51
18	96	96	96	52
19	109	114	110	52
20	119	123	120	51
21	85	86	85	52
22	52	62	55	52
23	25	38	28	53
TOTAL	1.447	1.466	1.453	
MEDIA HORARIA	60	61	61	53

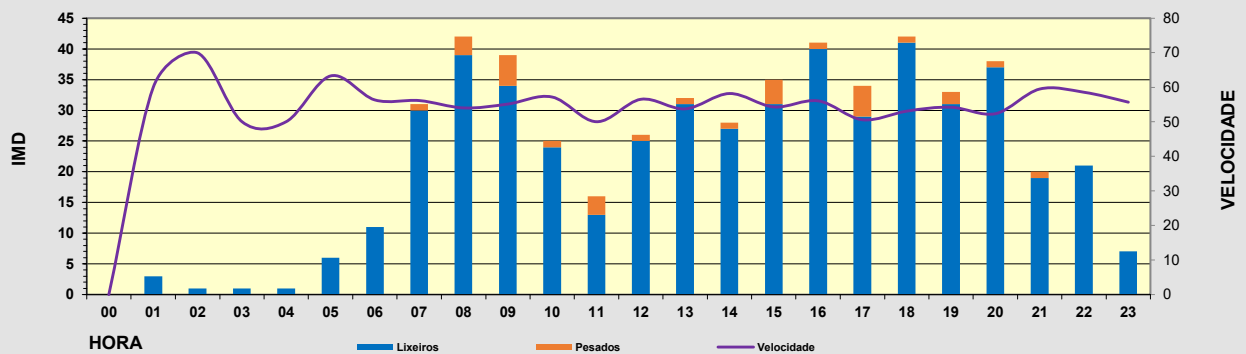

Intensidade diaria na semana: **1.453**
% pesados na semana: **1,65%**
Observacións:

CAMPAÑA DE AFOROS 2019 DA REDE VIARIA DA DEPUTACIÓN DE PONTEVEDRA

Estación:	EP3103	Aforo:	ÚNICO	Tipo:	NEUMÁTICA
Estrada:	EP3103	Concello:	TOMIÑO	Grupo:	3
Nome:	CRISTELOS - BURGUEIRA	Día inicial:	11/04/2019	Coord. UTM X:	518143,00
Treito:	CRISTELOS - BURGUEIRA	Día final:	12/04/2019	Coord. UTM Y:	4653417,00
Intervalo:	0+000 a 2+718	P. q. aforo:	0+450	Datum:	WGS84 29N
IMD:	561	% pesados:	5,17%	Distribución:	51 % - 49 %

Aforo diario

Hora	Lixeiros	Pesados	% Pesados	Velocidade
00	0	0	0,0 %	0
01	3	0	0,0 %	60
02	1	0	0,0 %	70
03	1	0	0,0 %	50
04	1	0	0,0 %	50
05	6	0	0,0 %	63
06	11	0	0,0 %	56
07	30	1	3,2 %	56
08	39	3	7,1 %	54
09	34	5	12,8 %	55
10	24	1	4,0 %	57
11	13	3	18,8 %	50
12	25	1	3,8 %	57
13	31	1	3,1 %	54
14	27	1	3,6 %	58
15	31	4	11,4 %	54
16	40	1	2,4 %	56
17	29	5	14,7 %	51
18	41	1	2,4 %	53
19	31	2	6,1 %	54
20	37	1	2,6 %	52
21	19	1	5,0 %	60
22	21	0	0,0 %	59
23	7	0	0,0 %	56
TOTAL	502	31		
MEDIA HORARIA	21	1	5,82 %	56



Intensidade diaria puntual:	533
% pesados puntual:	5,82%

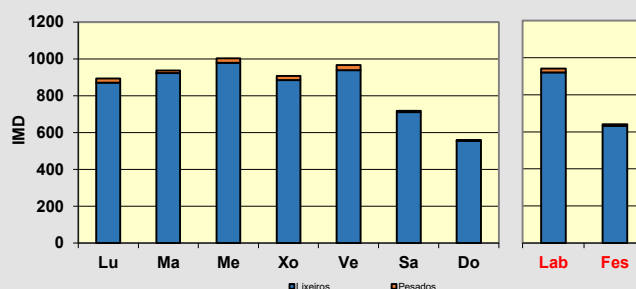
Observacións:

CAMPAÑA DE AFOROS 2019 DA REDE VIARIA DA DEPUTACIÓN DE PONTEVEDRA

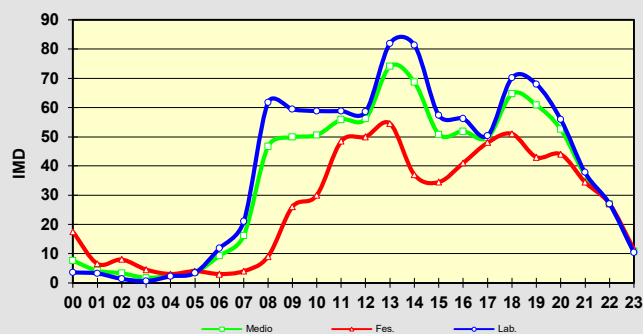
Estación:	EP3302 TREITO 1	Aforo:	1/2	Tipo:	NEUMÁTICA
Estrada:	EP3302	Concello:	O ROSAL	Grupo:	1
Nome:	TABAGÓN - O ROSAL - PORTOCELO	Día inicial:	04/04/2019	Coord. UTM X:	514993,00
Treito:	TABAGÓN - CG.4,2	Día final:	11/04/2019	Coord. UTM Y:	4641050,00
Intervalo:	0+000 a 1+100	P. q. aforo:	0+893	Datum:	WGS84 29N
IMD:	891	% pesados:	2,13%	Distribución:	48 % - 52 %


Aforo semanal

	Lixeiros	Pesados	% Pes.	Velocidade
Lu	871	23	2,6 %	43
Ma	923	14	1,5 %	43
Me	980	23	2,3 %	44
Xo	885	22	2,4 %	43
Ve	940	26	2,7 %	43
Sa	711	8	1,1 %	42
Do	554	7	1,2 %	40
Lab	920	22	2,3 %	43
Fes	633	8	1,2 %	41


Día medio

	Lab.	Fes.	Medio	Velocidade
00	4	18	8	42
01	3	7	4	42
02	1	8	3	40
03	1	5	2	42
04	2	3	2	42
05	3	4	4	46
06	12	3	9	50
07	21	4	16	45
08	62	9	47	43
09	59	26	50	43
10	59	30	51	42
11	59	49	56	43
12	59	50	56	42
13	82	55	74	44
14	81	37	69	44
15	57	35	51	44
16	56	41	52	43
17	50	48	50	42
18	70	51	65	42
19	68	43	61	42
20	56	44	53	42
21	38	35	37	41
22	27	27	27	40
23	10	12	11	42
TOTAL	941	640	855	
MEDIA HORARIA	39	27	36	43



Intensidade diaria na semana: **855**
% pesados na semana: **2,05%**

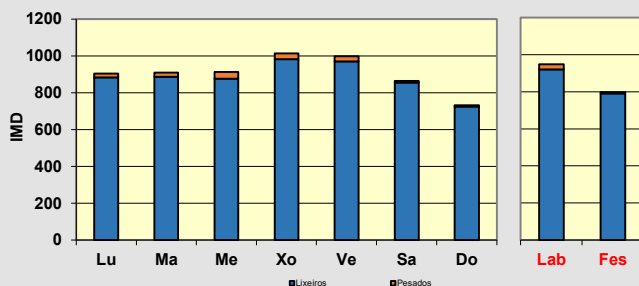
Observacións:

CAMPAÑA DE AFOROS 2019 DA REDE VIARIA DA DEPUTACIÓN DE PONTEVEDRA

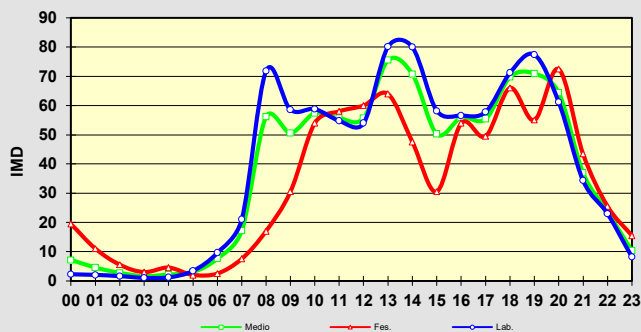
Estación:	EP3302 TREITO 1	Aforo:	2/2	Tipo:	NEUMÁTICA
Estrada:	EP3302	Concello:	O ROSAL	Grupo:	1
Nome:	TABAGÓN - O ROSAL - PORTOCELO	Día inicial:	30/09/2019	Coord. UTM X:	514993,00
Treito:	TABAGÓN - CG.4,2	Día final:	07/10/2019	Coord. UTM Y:	4641050,00
Intervalo:	0+000 a 1+100	P. q. aforo:	0+893	Datum:	WGS84 29N
IMD:	891	% pesados:	2,13%	Distribución:	48 % - 52 %


Aforo semanal

	Lixeiros	Pesados	% Pes.	Velocidade
Lu	884	20	2,2 %	42
Ma	887	23	2,5 %	44
Me	877	36	3,9 %	44
Xo	983	32	3,2 %	43
Ve	971	28	2,8 %	44
Sa	856	9	1,0 %	42
Do	725	7	1,0 %	41
Lab	920	28	2,9 %	43
Fes	791	8	1,0 %	42


Día medio

	Lab.	Fes.	Medio	Velocidade
00	2	20	7	47
01	2	11	5	42
02	2	6	3	45
03	1	3	2	45
04	1	5	2	48
05	3	2	3	46
06	10	3	8	45
07	21	8	17	45
08	72	17	56	43
09	59	31	51	44
10	59	54	57	42
11	55	58	56	43
12	54	60	56	42
13	80	64	76	44
14	80	48	71	45
15	58	31	50	44
16	57	54	56	43
17	58	50	55	42
18	71	66	70	43
19	77	55	71	43
20	61	73	64	42
21	34	44	37	42
22	23	26	24	40
23	8	16	10	42
TOTAL	948	799	905	
MEDIA HORARIA	40	33	38	44



Intensidade diaria na semana: **905**
% pesados na semana: **2,45%**

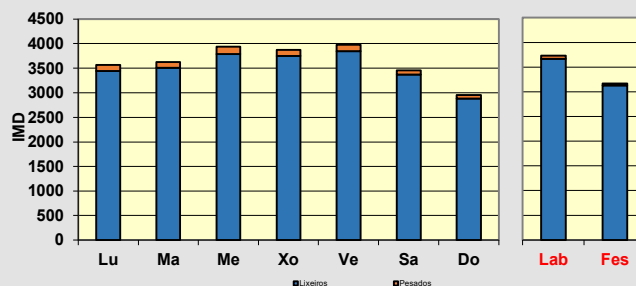
Observacións:

CAMPAÑA DE AFOROS 2019 DA REDE VIARIA DA DEPUTACIÓN DE PONTEVEDRA

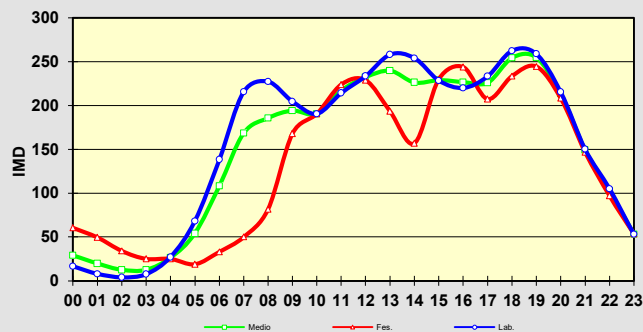
Estación:	EP3302 TREITO 2	Aforo:	1/2	Tipo:	NEUMÁTICA
Estrada:	EP3302	Concello:	O ROSAL	Grupo:	1
Nome:	TABAGÓN - O ROSAL - PORTOCELO	Día inicial:	27/03/2019	Coord. UTM X:	514585,00
Treito:	CG.4,2 - O ROSAL	Día final:	03/04/2019	Coord. UTM Y:	4641949,00
Intervalo:	1+100 a 3+250	P. q. aforo:	2+000	Datum:	WGS84 29N
IMD:	3.793	% pesados:	2,95%	Distribución:	50 % - 50 %


Aforo semanal

	Lixeiros	Pesados	% Pes.	Velocidade
Lu	3.445	120	3,4 %	65
Ma	3.510	115	3,2 %	64
Me	3.789	152	3,9 %	64
Xo	3.751	124	3,2 %	64
Ve	3.848	129	3,2 %	65
Sa	3.372	87	2,5 %	65
Do	2.883	68	2,3 %	63
Lab	3.669	64	2,0 %	65
Fes	3.128	39	2,4 %	64


Día medio

	Lab.	Fes.	Medio	Velocidade
00	17	61	29	69
01	8	50	20	69
02	4	34	13	69
03	8	25	13	68
04	27	25	27	67
05	68	19	54	68
06	138	33	108	67
07	216	50	168	65
08	227	82	186	62
09	205	168	194	61
10	191	191	191	62
11	214	224	217	63
12	234	229	232	66
13	258	194	240	67
14	254	157	226	67
15	229	230	229	65
16	220	244	227	64
17	233	208	226	62
18	263	234	254	62
19	259	245	255	61
20	215	209	213	64
21	150	147	149	67
22	105	97	103	67
23	53	54	53	67
TOTAL	3.797	3.205	3.628	
MEDIA HORARIA	158	134	151	65

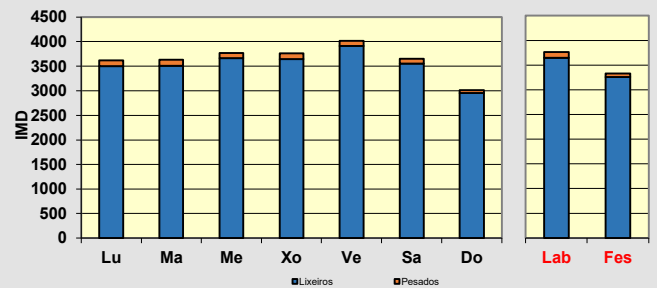

Intensidade diaria na semana: **3.628**
% pesados na semana: **3,13%**
Observacións:

CAMPAÑA DE AFOROS 2019 DA REDE VIARIA DA DEPUTACIÓN DE PONTEVEDRA

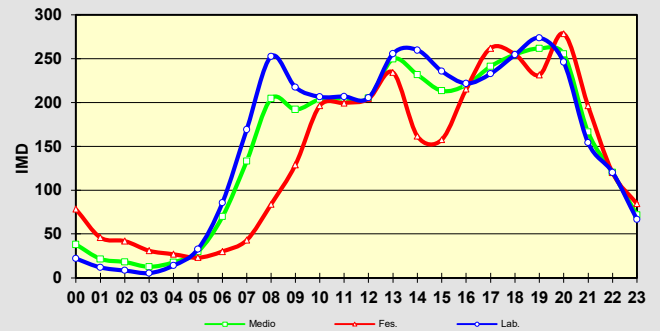
Estación:	EP3302 TREITO 2	Aforo:	2/2	Tipo:	NEUMÁTICA
Estrada:	EP3302	Concello:	O ROSAL	Grupo:	1
Nome:	TABAGÓN - O ROSAL - PORTOCELO	Día inicial:	30/09/2019	Coord. UTM X:	514585,00
Treito:	CG.4,2 - O ROSAL	Día final:	07/10/2019	Coord. UTM Y:	4641949,00
Intervalo:	1+100 a 3+250	P. q. aforo:	2+000	Datum:	WGS84 29N
IMD:	3.793	% pesados:	2,95%	Distribución:	50 % - 50 %


Aforo semanal

	Lixeiros	Pesados	% Pes.	Velocidade
Lu	3.500	118	3,3 %	65
Ma	3.511	119	3,3 %	62
Me	3.666	106	2,8 %	63
Xo	3.645	119	3,2 %	62
Ve	3.911	105	2,6 %	63
Sa	3.552	100	2,7 %	60
Do	2.958	52	1,7 %	64
Lab	3.647	113	3,0 %	63
Fes	3.255	76	2,3 %	62


Día medio

	Lab.	Fes.	Medio	Velocidade
00	22	79	38	67
01	12	46	22	67
02	8	42	18	66
03	5	31	13	68
04	14	27	18	66
05	33	23	30	67
06	86	30	70	67
07	169	43	133	65
08	253	84	205	62
09	217	129	192	58
10	207	197	204	58
11	207	200	205	59
12	205	205	205	60
13	256	235	250	66
14	260	162	232	66
15	236	158	213	65
16	222	216	220	62
17	233	262	241	61
18	255	255	255	63
19	274	232	262	62
20	246	279	255	63
21	154	197	166	64
22	120	120	120	67
23	67	85	72	67
TOTAL	3.760	3.331	3.637	
MEDIA HORARIA	157	139	152	64

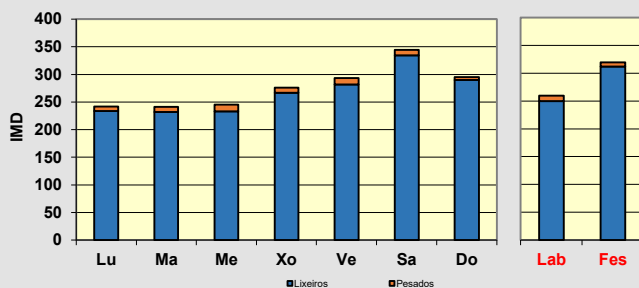

Intensidade diaria na semana: **3.637**
% pesados na semana: **2,82%**
Observacións:

CAMPAÑA DE AFOROS 2019 DA REDE VIARIA DA DEPUTACIÓN DE PONTEVEDRA

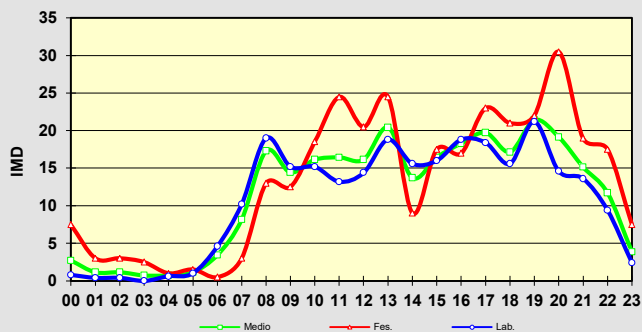
Estación:	EP3302 TREITO 3	Aforo:	ÚNICO	Tipo:	NEUMÁTICA
Estrada:	EP3302	Concello:	O ROSAL	Grupo:	2
Nome:	TABAGÓN - O ROSAL - PORTOCELO	Día inicial:	27/05/2019	Coord. UTM X:	509818,00
Treito:	O ROSAL - PORTOCELO	Día final:	03/06/2019	Coord. UTM Y:	4644531,00
Intervalo:	3+250 a 10+453	P. q. aforo:	10+300	Datum:	WGS84 29N
IMD:	288	% pesados:	3,13%	Distribución:	46 % - 54 %


Aforo semanal

	Lixeiros	Pesados	% Pes.	Velocidade
Lu	234	8	3,3 %	65
Ma	232	9	3,7 %	65
Me	233	12	4,9 %	67
Xo	267	9	3,3 %	65
Ve	282	11	3,8 %	63
Sa	334	10	2,9 %	67
Do	290	5	1,7 %	65
Lab	250	10	3,8 %	65
Fes	312	8	2,3 %	66


Día medio

	Lab.	Fes.	Medio	Velocidade
00	1	8	3	75
01	0	3	1	71
02	0	3	1	76
03	0	3	1	84
04	1	1	1	66
05	1	2	1	75
06	5	1	3	58
07	10	3	8	66
08	19	13	17	65
09	15	13	14	64
10	15	19	16	63
11	13	25	16	61
12	14	21	16	65
13	19	25	20	72
14	16	9	14	63
15	16	18	16	66
16	19	17	18	59
17	18	23	20	62
18	16	21	17	64
19	21	22	21	67
20	15	31	19	69
21	14	19	15	67
22	9	18	12	68
23	2	8	4	65
TOTAL	259	320	277	
MEDIA HORARIA	11	13	12	67


Intensidade diaria na semana: 277

% pesados na semana: 3,31%

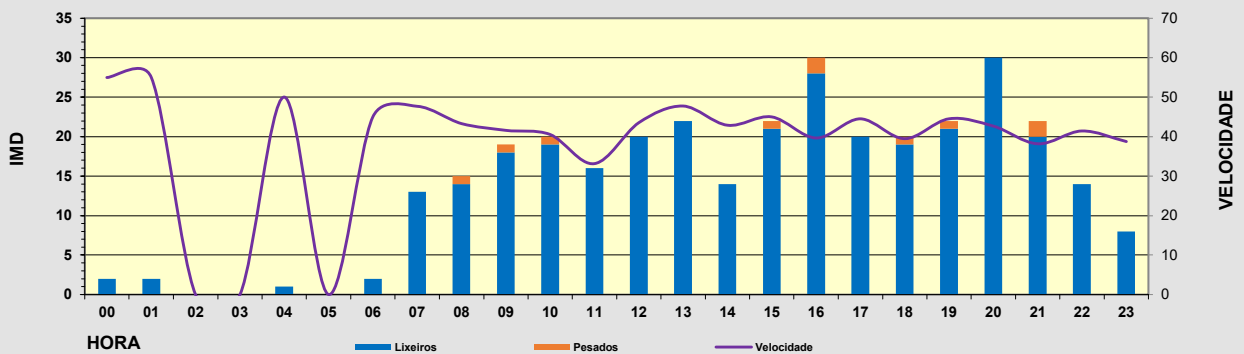
Observacións:

CAMPAÑA DE AFOROS 2019 DA REDE VIARIA DA DEPUTACIÓN DE PONTEVEDRA

Estación:	EP4002	Aforo:	ÚNICO	Tipo:	NEUMÁTICA
Estrada:	EP4002	Concello:	PONTEAREAS	Grupo:	3
Nome:	CELEIROS - OLIVEIRA	Día inicial:	15/04/2019	Coord. UTM X:	544610,00
Treito:	CELEIROS - OLIVEIRA	Día final:	16/04/2019	Coord. UTM Y:	4669483,00
Intervalo:	0+000 a 1+135	P. q. aforo:	0+110	Datum:	WGS84 29N
IMD:	342	% pesados:	2,92%	Distribución:	48 % - 52 %

Aforo diario

Hora	Lixeiros	Pesados	% Pesados	Velocidade
00	2	0	0,0 %	55
01	2	0	0,0 %	55
02	0	0	0,0 %	0
03	0	0	0,0 %	0
04	1	0	0,0 %	50
05	0	0	0,0 %	0
06	2	0	0,0 %	45
07	13	0	0,0 %	48
08	14	1	6,7 %	43
09	18	1	5,3 %	42
10	19	1	5,0 %	41
11	16	0	0,0 %	33
12	20	0	0,0 %	44
13	22	0	0,0 %	48
14	14	0	0,0 %	43
15	21	1	4,5 %	45
16	28	2	6,7 %	40
17	20	0	0,0 %	45
18	19	1	5,0 %	40
19	21	1	4,5 %	45
20	30	0	0,0 %	43
21	20	2	9,1 %	38
22	14	0	0,0 %	41
23	8	0	0,0 %	39
TOTAL	324	10		
MEDIA HORARIA	14	0	2,99 %	44

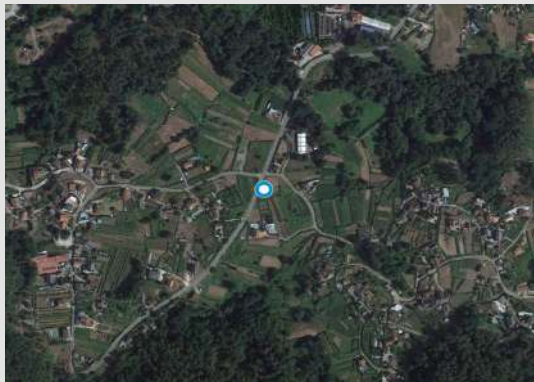


Intensidade diaria puntual:	334
% pesados puntual:	2,99%

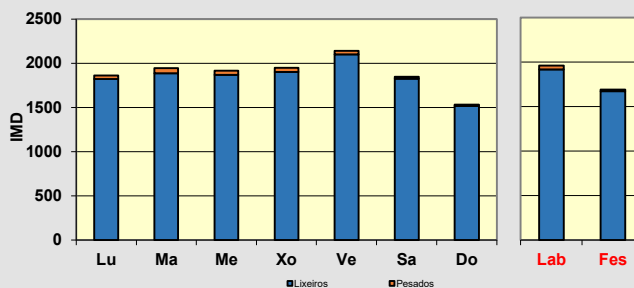
Observacións:

CAMPAÑA DE AFOROS 2019 DA REDE VIARIA DA DEPUTACIÓN DE PONTEVEDRA

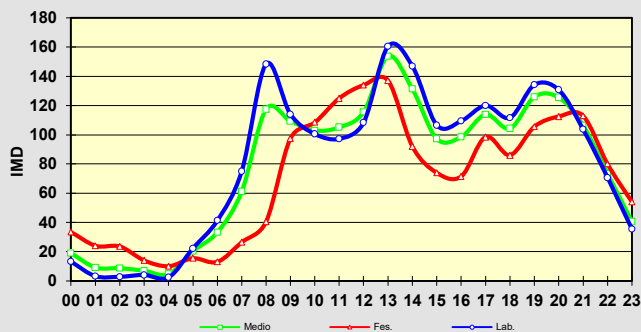
Estación:	EP4005	Aforo:	ÚNICO	Tipo:	NEUMÁTICA
Estrada:	EP4005	Concello:	PONTEAREAS	Grupo:	2
Nome:	AREAS - ALXÁN - CABREIRA	Día inicial:	20/05/2019	Coord. UTM X:	538850,00
Treito:	AREAS - ALXÁN - CABREIRA	Día final:	27/05/2019	Coord. UTM Y:	4669329,00
Intervalo:	0+000 a 12+093	P. q. aforo:	0+560	Datum:	WGS84 29N
IMD:	1.873	% pesados:	1,92%	Distribución:	51 % - 49 %


Aforo semanal

	Lixeiros	Pesados	% Pes.	Velocidade
Lu	1.824	40	2,1 %	62
Ma	1.889	55	2,8 %	64
Me	1.869	47	2,5 %	65
Xo	1.901	47	2,4 %	63
Ve	2.101	41	1,9 %	64
Sa	1.827	20	1,1 %	64
Do	1.520	12	0,8 %	65
Lab	1.917	46	2,3 %	64
Fes	1.674	16	0,9 %	64


Día medio

	Lab.	Fes.	Medio	Velocidade
00	13	34	19	68
01	3	24	9	68
02	3	24	9	69
03	4	14	7	69
04	2	10	5	75
05	22	16	20	70
06	41	13	33	63
07	75	27	61	65
08	148	41	118	64
09	114	98	109	63
10	101	109	103	62
11	97	125	105	62
12	108	134	116	62
13	161	137	154	63
14	147	92	131	65
15	107	74	97	65
16	109	72	99	65
17	120	99	114	62
18	112	86	104	65
19	134	106	126	64
20	131	113	126	63
21	104	113	106	63
22	71	80	73	65
23	35	54	41	65
TOTAL	1.963	1.690	1.885	
MEDIA HORARIA	82	70	79	65


Intensidade diaria na semana: **1.885**
% pesados na semana: **1,99%**
Observacións:

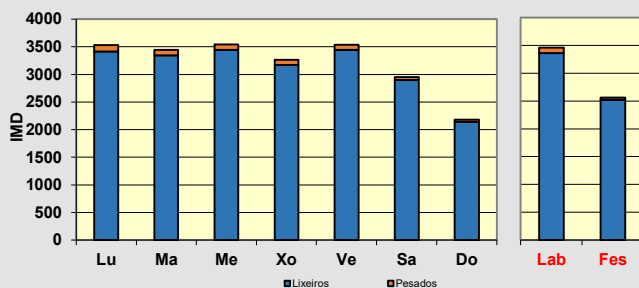
CAMPAÑA DE AFOROS 2019 DA REDE VIARIA DA DEPUTACIÓN DE PONTEVEDRA

Estación:	EP4006 TREITO 1	Aforo:	1/2	Tipo:	NEUMÁTICA
Estrada:	EP4006	Concello:	PONTEAREAS	Grupo:	1
Nome:	PONTEAREAS - AS NEVES	Día inicial:	03/04/2019	Coord. UTM X:	542031,00
Treito:	PONTEAREAS - A.52	Día final:	10/04/2019	Coord. UTM Y:	4668484,00
Intervalo:	0+000 a 4+964	P. q. aforo:	1+220	Datum:	WGS84 29N
IMD:	3.052	% pesados:	2,75%	Distribución:	48 % - 52 %



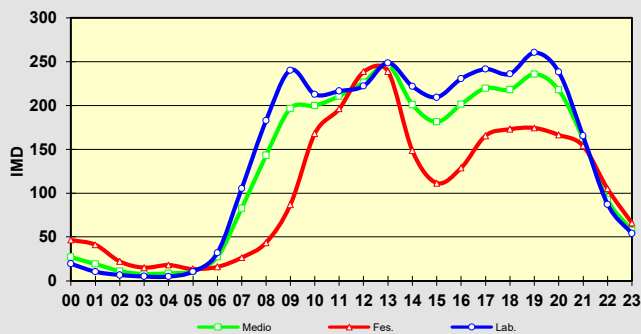
Aforo semanal

	Lixeiros	Pesados	% Pes.	Velocidade
Lu	3.412	119	3,4 %	78
Ma	3.343	101	2,9 %	78
Me	3.440	103	2,9 %	78
Xo	3.171	91	2,8 %	77
Ve	3.439	95	2,7 %	78
Sa	2.902	49	1,7 %	77
Do	2.140	38	1,7 %	77
Lab	3.361	102	2,9 %	78
Fes	2.521	44	1,7 %	77



Día medio

	Lab.	Fes.	Medio	Velocidade
00	19	47	27	81
01	10	41	19	79
02	7	22	11	78
03	5	15	8	76
04	5	18	9	86
05	10	14	11	82
06	32	16	27	83
07	105	27	83	79
08	183	44	143	79
09	240	87	197	77
10	213	168	200	76
11	217	197	211	75
12	222	239	227	77
13	249	239	246	78
14	222	149	201	81
15	209	112	181	80
16	231	129	202	78
17	242	166	220	77
18	236	173	218	76
19	260	175	236	77
20	238	167	218	77
21	165	154	162	78
22	87	105	92	79
23	54	66	57	80
TOTAL	3.463	2.565	3.206	
MEDIA HORARIA	144	107	134	79



Intensidade diaria na semana: **3.206**

% pesados na semana: **2,66%**

Observacións:

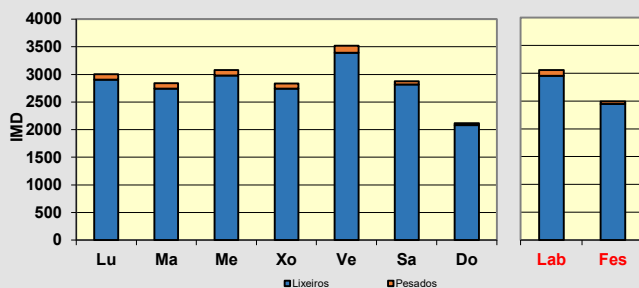
CAMPAÑA DE AFOROS 2019 DA REDE VIARIA DA DEPUTACIÓN DE PONTEVEDRA

Estación:	EP4006 TREITO 1	Aforo:	2/2	Tipo:	NEUMÁTICA
Estrada:	EP4006	Concello:	PONTEAREAS	Grupo:	1
Nome:	PONTEAREAS - AS NEVES	Día inicial:	24/10/2019	Coord. UTM X:	542031,00
Treito:	PONTEAREAS - A.52	Día final:	31/10/2019	Coord. UTM Y:	4668484,00
Intervalo:	0+000 a 4+964	P. q. aforo:	1+220	Datum:	WGS84 29N
IMD:	3.052	% pesados:	2,75%	Distribución:	49 % - 51 %



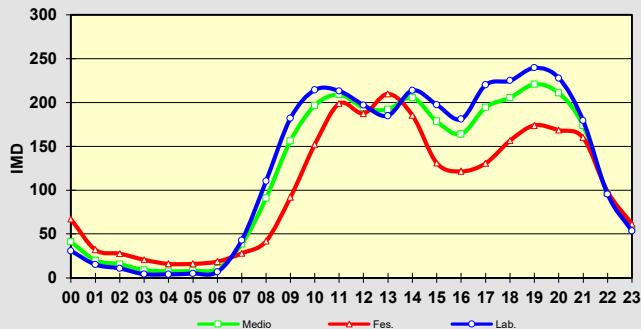
Aforo semanal

	Lixeiros	Pesados	% Pes.	Velocidade
Lu	2.904	100	3,3 %	76
Ma	2.741	96	3,4 %	78
Me	2.980	99	3,2 %	78
Xo	2.743	92	3,2 %	77
Ve	3.393	128	3,6 %	76
Sa	2.822	54	1,9 %	77
Do	2.077	38	1,8 %	78
Lab	2.952	103	3,4 %	77
Fes	2.450	46	1,8 %	77



Día medio

	Lab.	Fes.	Medio	Velocidade
00	31	67	41	80
01	15	32	20	81
02	11	28	16	82
03	4	21	9	77
04	4	16	7	85
05	5	16	8	86
06	7	19	10	82
07	43	28	39	78
08	110	42	91	80
09	182	92	156	76
10	214	152	197	75
11	213	199	209	77
12	197	188	194	75
13	185	210	192	76
14	214	186	206	78
15	198	131	179	78
16	181	122	164	78
17	220	131	195	77
18	225	157	205	76
19	240	174	221	77
20	228	169	211	76
21	180	160	174	78
22	95	99	96	80
23	53	62	56	78
TOTAL	3.055	2.496	2.895	
MEDIA HORARIA	127	104	121	78



Intensidade diaria na semana: **2.895**
% pesados na semana: **3,00%**

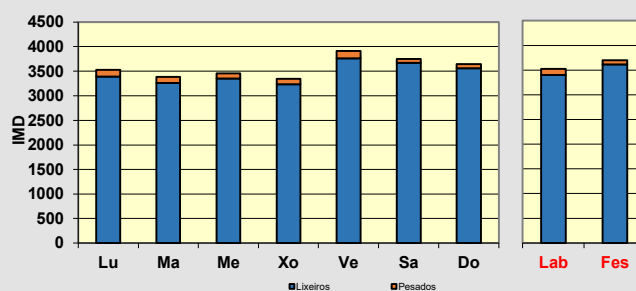
Observacións:

CAMPAÑA DE AFOROS 2019 DA REDE VIARIA DA DEPUTACIÓN DE PONTEVEDRA

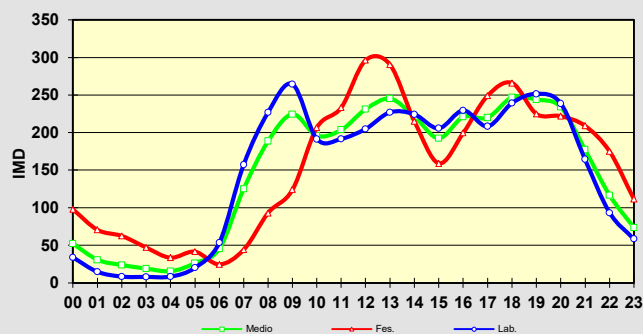
Estación:	EP4006 TREITO 2	Aforo:	1/2	Tipo:	NEUMÁTICA
Estrada:	EP4006	Concello:	PONTEAREAS	Grupo:	1
Nome:	PONTEAREAS - AS NEVES	Día inicial:	03/04/2019	Coord. UTM X:	545203,00
Treito:	A.52- AS NEVES	Día final:	10/04/2019	Coord. UTM Y:	4663809,00
Intervalo:	4+964 a 12+681	P. q. aforo:	7+486	Datum:	WGS84 29N
IMD:	3.288	% pesados:	3,59%	Distribución:	51 % - 49 %


Aforo semanal

	Lixeiros	Pesados	% Pes.	Velocidade
Lu	3.393	137	3,9 %	72
Ma	3.265	117	3,5 %	71
Me	3.351	104	3 %	69
Xo	3.231	115	3,4 %	69
Ve	3.765	145	3,7 %	70
Sa	3.676	73	1,9 %	71
Do	3.557	87	2,4 %	72
Lab	3.401	124	3,5 %	70
Fes	3.617	80	2,2 %	71


Día medio

	Lab.	Fes.	Medio	Velocidade
00	34	98	52	75
01	15	71	31	73
02	8	63	24	76
03	8	47	19	75
04	8	34	15	76
05	20	42	26	77
06	54	25	45	78
07	157	44	125	74
08	227	93	189	70
09	265	124	224	69
10	191	207	196	68
11	192	234	204	69
12	205	297	231	68
13	227	291	245	70
14	224	215	222	70
15	206	159	192	72
16	229	200	221	71
17	208	249	220	70
18	239	266	247	70
19	252	225	244	70
20	239	222	234	70
21	164	209	177	71
22	93	175	117	71
23	58	112	74	73
TOTAL	3.525	3.697	3.574	
MEDIA HORARIA	147	154	149	72

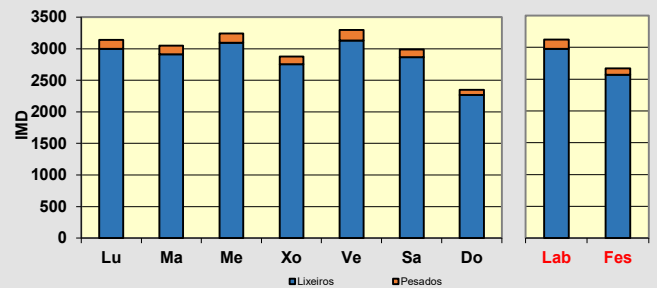

Intensidade diaria na semana: **3.574**
% pesados na semana: **3,11%**
Observacións:

CAMPAÑA DE AFOROS 2019 DA REDE VIARIA DA DEPUTACIÓN DE PONTEVEDRA

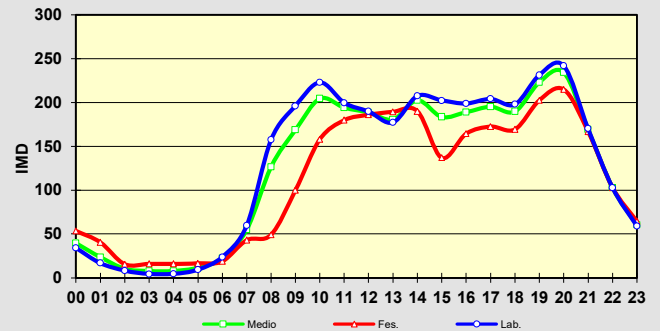
Estación:	EP4006 TREITO 2	Aforo:	2/2	Tipo:	NEUMÁTICA
Estrada:	EP4006	Concello:	PONTEAREAS	Grupo:	1
Nome:	PONTEAREAS - AS NEVES	Día inicial:	24/10/2019	Coord. UTM X:	545203,00
Treito:	A.52- AS NEVES	Día final:	31/10/2019	Coord. UTM Y:	4663809,00
Intervalo:	4+964 a 12+681	P. q. aforo:	7+486	Datum:	WGS84 29N
IMD:	3.288	% pesados:	3,59%	Distribución:	50 % - 50 %


Aforo semanal

	Lixeiros	Pesados	% Pes.	Velocidade
Lu	2.997	143	4,6 %	69
Ma	2.911	140	4,6 %	70
Me	3.095	145	4,5 %	70
Xo	2.754	124	4,3 %	69
Ve	3.126	172	5,2 %	70
Sa	2.865	121	4,1 %	72
Do	2.269	81	3,4 %	70
Lab	2.977	145	4,6 %	69
Fes	2.567	101	3,8 %	71


Día medio

	Lab.	Fes.	Medio	Velocidade
00	34	54	40	72
01	17	41	24	75
02	8	16	10	74
03	4	16	8	71
04	5	16	8	72
05	9	17	11	79
06	24	19	22	76
07	60	43	55	73
08	158	49	127	73
09	196	100	169	70
10	223	158	204	68
11	200	180	194	68
12	190	186	189	68
13	177	190	181	69
14	208	190	203	71
15	202	137	184	71
16	199	165	189	70
17	204	173	195	70
18	198	170	190	69
19	231	203	223	69
20	242	215	234	70
21	170	167	169	70
22	103	103	103	71
23	59	65	61	71
TOTAL	3.121	2.668	2.992	
MEDIA HORARIA	130	111	125	71

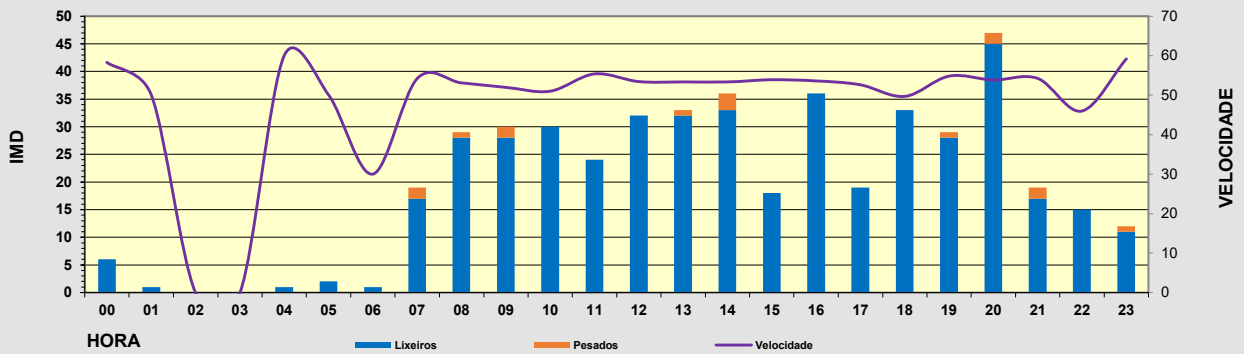

Intensidade diaria na semana: **2.992**
% pesados na semana: **4,42%**
Observacións:

CAMPAÑA DE AFOROS 2019 DA REDE VIARIA DA DEPUTACIÓN DE PONTEVEDRA

Estación:	EP4101	Aforo:	ÚNICO	Tipo:	NEUMÁTICA
Estrada:	EP4101	Concello:	SALVATERRA DO MIÑO	Grupo:	3
Nome:	MEDER - TABOEXA	Día inicial:	11/06/2019	Coord. UTM X:	545570,00
Treito:	MEDER - TABOEXA	Día final:	12/06/2019	Coord. UTM Y:	4662829,00
Intervalo:	0+000 a 2+168	P. q. aforo:	0+260	Datum:	WGS84 29N
IMD:	465	% pesados:	3,23%	Distribución:	51 % - 49 %

Aforo diario

Hora	Lixeiros	Pesados	% Pesados	Velocidade
00	6	0	0,0 %	58
01	1	0	0,0 %	50
02	0	0	0,0 %	0
03	0	0	0,0 %	0
04	1	0	0,0 %	60
05	2	0	0,0 %	50
06	1	0	0,0 %	30
07	17	2	10,5 %	54
08	28	1	3,4 %	53
09	28	2	6,7 %	52
10	30	0	0,0 %	51
11	24	0	0,0 %	55
12	32	0	0,0 %	53
13	32	1	3,0 %	53
14	33	3	8,3 %	53
15	18	0	0,0 %	54
16	36	0	0,0 %	54
17	19	0	0,0 %	53
18	33	0	0,0 %	50
19	28	1	3,4 %	55
20	45	2	4,3 %	54
21	17	2	10,5 %	54
22	15	0	0,0 %	46
23	11	1	8,3 %	59
TOTAL	457	15		
MEDIA HORARIA	19	1	3,18 %	52



Intensidade diaria puntual:	472
% pesados puntual:	3,18%

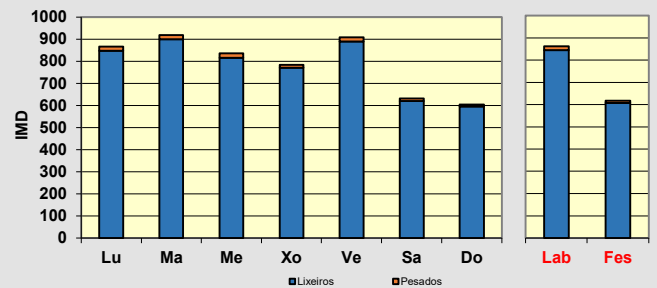
Observacións:

CAMPAÑA DE AFOROS 2019 DA REDE VIARIA DA DEPUTACIÓN DE PONTEVEDRA

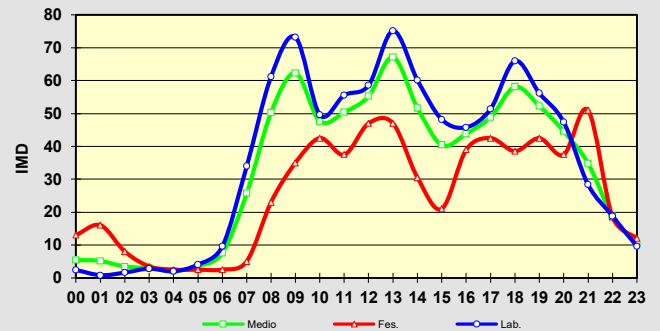
Estación:	EP4202	Aforo:	ÚNICO	Tipo:	NEUMÁTICA
Estrada:	EP4202	Concello:	AS NEVES	Grupo:	2
Nome:	TORTOREOS - RUBIOS - CARRASQUEIRA	Día inicial:	03/06/2019	Coord. UTM X:	547708,00
Treito:	TORTOREOS - RUBIOS - CARRASQUEIRA	Día final:	10/06/2019	Coord. UTM Y:	4661502,00
Intervalo:	0+000 a 6+880	P. q. aforo:	0+535	Datum:	WGS84 29N
IMD:	824	% pesados:	1,94%	Distribución:	50 % - 50 %


Aforo semanal

	Lixeiros	Pesados	% Pes.	Velocidade
Lu	848	19	2,2 %	62
Ma	900	18	2,0 %	60
Me	816	19	2,3 %	62
Xo	771	13	1,7 %	61
Ve	889	20	2,2 %	62
Sa	620	11	1,7 %	61
Do	596	9	1,5 %	61
Lab	845	18	2,1 %	61
Fes	608	10	1,6 %	61


Día medio

	Lab.	Fes.	Medio	Velocidade
00	2	13	5	62
01	1	16	5	64
02	2	8	3	65
03	3	4	3	67
04	2	3	2	71
05	4	3	4	65
06	10	3	8	64
07	34	5	26	61
08	61	23	50	61
09	73	35	62	61
10	50	43	48	60
11	56	38	50	61
12	59	47	55	62
13	75	47	67	62
14	60	31	52	63
15	48	21	40	63
16	46	39	44	61
17	51	43	49	60
18	66	39	58	60
19	56	43	52	60
20	47	38	45	61
21	28	51	35	61
22	19	19	19	62
23	10	12	10	63
TOTAL	863	618	793	
MEDIA HORARIA	36	26	33	63

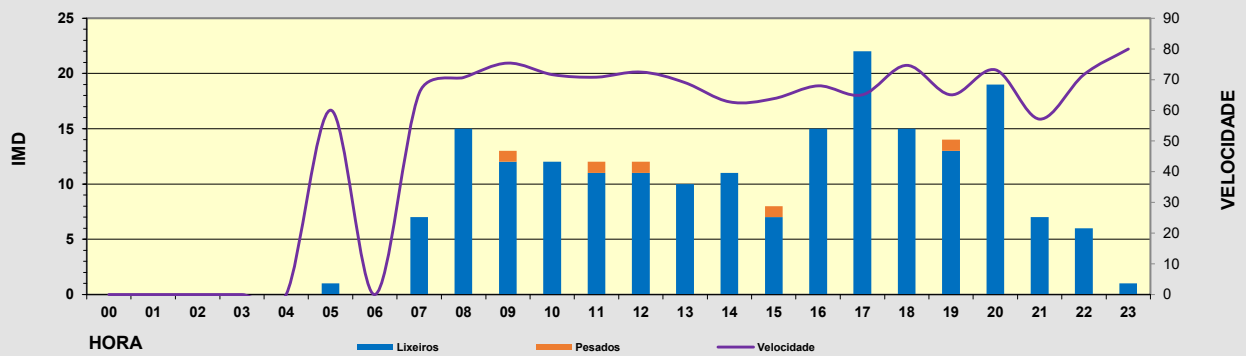

Intensidade diaria na semana: **793**
% pesados na semana: **1,96%**
Observacións:

CAMPAÑA DE AFOROS 2019 DA REDE VIARIA DA DEPUTACIÓN DE PONTEVEDRA

Estación:	EP4304	Aforo:	ÚNICO	Tipo:	NEUMÁTICA
Estrada:	EP4304	Concello:	MONDARIZ	Grupo:	3
Nome:	MEIROL - ENLACE AUTOVÍA	Día inicial:	15/04/2019	Coord. UTM X:	548325,00
Treito:	MEIROL - ENLACE AUTOVÍA	Día final:	16/04/2019	Coord. UTM Y:	4671074,00
Intervalo:	0+000 a 4+628	P. q. aforo:	1+520	Datum:	WGS84 29N
IMD:	205	% pesados:	2,44%	Distribución:	47 % - 53 %

Aforo diario

Hora	Lixeiros	Pesados	% Pesados	Velocidade
00	0	0	0,0 %	0
01	0	0	0,0 %	0
02	0	0	0,0 %	0
03	0	0	0,0 %	0
04	0	0	0,0 %	0
05	1	0	0,0 %	60
06	0	0	0,0 %	0
07	7	0	0,0 %	66
08	15	0	0,0 %	71
09	12	1	7,7 %	75
10	12	0	0,0 %	72
11	11	1	8,3 %	71
12	11	1	8,3 %	73
13	10	0	0,0 %	69
14	11	0	0,0 %	63
15	7	1	12,5 %	64
16	15	0	0,0 %	68
17	22	0	0,0 %	65
18	15	0	0,0 %	75
19	13	1	7,1 %	65
20	19	0	0,0 %	73
21	7	0	0,0 %	57
22	6	0	0,0 %	72
23	1	0	0,0 %	80
TOTAL	195	5		
MEDIA HORARIA	8	0	2,50 %	69



Intensidade diaria puntual:	200
% pesados puntual:	2,50%

Observacións:

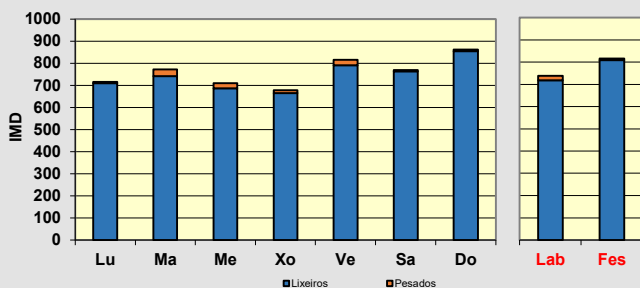
CAMPAÑA DE AFOROS 2019 DA REDE VIARIA DA DEPUTACIÓN DE PONTEVEDRA

Estación:	EP4401	Aforo:	ÚNICO	Tipo:	NEUMÁTICA
Estrada:	EP4401	Concello:	MONDARIZ BALNEARIO	Grupo:	2
Nome:	MONDARIZ - BALNEARIO - FOZARA	Día inicial:	23/04/2019	Coord. UTM X:	543197,00
Treito:	MONDARIZ - BALNEARIO - FOZARA	Día final:	30/04/2019	Coord. UTM Y:	4675517,00
Intervalo:	0+000 a 4+389	P. q. aforo:	0+810	Datum:	WGS84 29N
IMD:	780	% pesados:	2,05%	Distribución:	49 % - 51 %



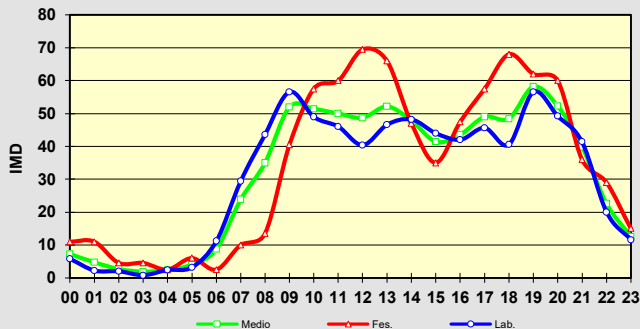
Aforo semanal

	Lixeiros	Pesados	% Pes.	Velocidade
Lu	709	7	1,0 %	57
Ma	742	30	3,9 %	55
Me	687	22	3,1 %	55
Xo	665	13	1,9 %	55
Ve	791	26	3,2 %	56
Sa	763	7	0,9 %	55
Do	854	8	0,9 %	54
Lab	719	20	2,7 %	56
Fes	809	8	0,9 %	55



Día medio

	Lab.	Fes.	Medio	Velocidade
00	6	11	7	55
01	2	11	5	53
02	2	5	3	54
03	1	5	2	55
04	2	3	2	60
05	3	6	4	60
06	11	3	9	62
07	29	10	24	61
08	44	14	35	62
09	57	41	52	57
10	49	58	51	55
11	46	60	50	53
12	40	70	49	53
13	47	66	52	55
14	48	47	48	56
15	44	35	41	56
16	42	48	44	58
17	46	58	49	55
18	41	68	48	52
19	57	62	58	54
20	49	60	52	54
21	41	36	40	54
22	20	29	23	54
23	12	15	13	53
TOTAL	738	816	761	
MEDIA HORARIA	31	34	32	56




Intensidade diaria na semana: **761**
% pesados na semana: **2,12%**

Observacións:

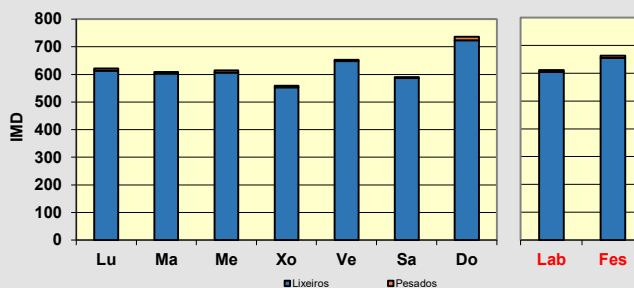
CAMPAÑA DE AFOROS 2019 DA REDE VIARIA DA DEPUTACIÓN DE PONTEVEDRA

Estación:	EP4402	Aforo:	ÚNICO	Tipo:	NEUMÁTICA
Estrada:	EP4402	Concello:	MONDARIZ BALNEARIO	Grupo:	2
Nome:	MONDARIZ - BALNEARIO - VILASOBROSO	Día inicial:	23/04/2019	Coord. UTM X:	543804,00
Treito:	MONDARIZ - BALNEARIO - VILASOBROSO	Día final:	30/04/2019	Coord. UTM Y:	4674518,00
Intervalo:	0+000 a 2+754	P. q. aforo:	0+415	Datum:	WGS84 29N
IMD:	641	% pesados:	1,09%	Distribución:	54 % - 46 %



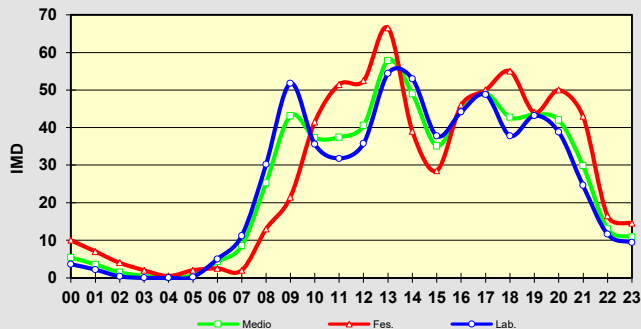
Aforo semanal

	Lixeiros	Pesados	% Pes.	Velocidade
Lu	613	8	1,3 %	57
Ma	602	7	1,1 %	57
Me	606	9	1,5 %	57
Xo	553	6	1,1 %	57
Ve	648	5	0,8 %	57
Sa	587	3	0,5 %	57
Do	724	12	1,6 %	58
Lab	604	7	1,1 %	57
Fes	656	8	1,1 %	58



Día medio

	Lab.	Fes.	Medio	Velocidade
00	4	10	5	64
01	2	7	4	58
02	0	4	1	54
03	0	2	1	50
04	0	1	0	70
05	0	2	1	60
06	5	3	4	64
07	11	2	9	63
08	30	13	25	60
09	52	22	43	57
10	36	42	37	57
11	32	52	37	56
12	36	53	41	56
13	54	67	58	60
14	53	39	49	60
15	38	29	35	60
16	44	46	45	56
17	49	50	49	56
18	38	55	43	54
19	43	44	43	54
20	39	50	42	56
21	25	43	30	56
22	12	17	13	58
23	9	15	11	63
TOTAL	611	663	626	
MEDIA HORARIA	25	28	26	58



Intensidade diaria na semana: 626
% pesados na semana: 1,14%

Observacións:

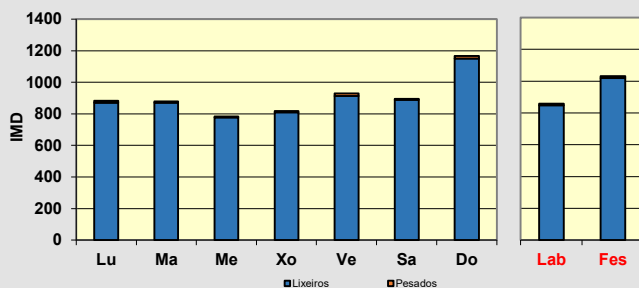
CAMPAÑA DE AFOROS 2019 DA REDE VIARIA DA DEPUTACIÓN DE PONTEVEDRA

Estación:	EP5002	Aforo:	ÚNICO	Tipo:	NEUMÁTICA
Estrada:	EP5002	Concello:	A CAÑIZA	Grupo:	2
Nome:	A CAÑIZA - MOURENTAN	Día inicial:	23/04/2019	Coord. UTM X:	558690,00
Treito:	A CAÑIZA - MOURENTAN	Día final:	30/04/2019	Coord. UTM Y:	4673312,00
Intervalo:	0+000 a 12+777	P. q. aforo:	1+450	Datum:	WGS84 29N
IMD:	993	% pesados:	1,11%	Distribución:	50 % - 50 %



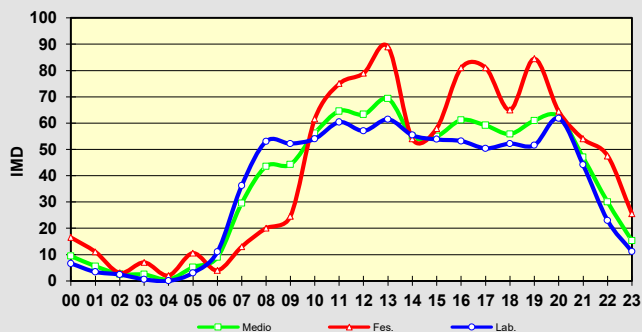
Aforo semanal

	Lixeiros	Pesados	% Pes.	Velocidade
Lu	870	12	1,4 %	60
Ma	871	7	0,8 %	58
Me	776	8	1,0 %	58
Xo	810	7	0,9 %	57
Ve	914	15	1,6 %	58
Sa	889	6	0,7 %	57
Do	1.151	16	1,4 %	58
Lab	848	10	1,1 %	58
Fes	1.020	11	1,1 %	57



Día medio

	Lab.	Fes.	Medio	Velocidade
00	7	17	9	58
01	3	11	6	57
02	2	3	3	62
03	1	7	2	61
04	0	2	1	63
05	3	11	5	63
06	11	4	9	67
07	36	13	30	60
08	53	20	44	60
09	52	25	44	58
10	54	62	56	57
11	60	75	65	57
12	57	79	63	58
13	61	89	69	60
14	55	54	55	59
15	54	58	55	58
16	53	81	61	58
17	50	81	59	55
18	52	65	56	56
19	52	85	61	57
20	62	65	63	57
21	44	54	47	57
22	23	48	30	60
23	11	26	15	61
TOTAL	858	1.031	907	
MEDIA HORARIA	36	43	38	59



Intensidade diaria na semana: **907**
% pesados na semana: **1,12%**

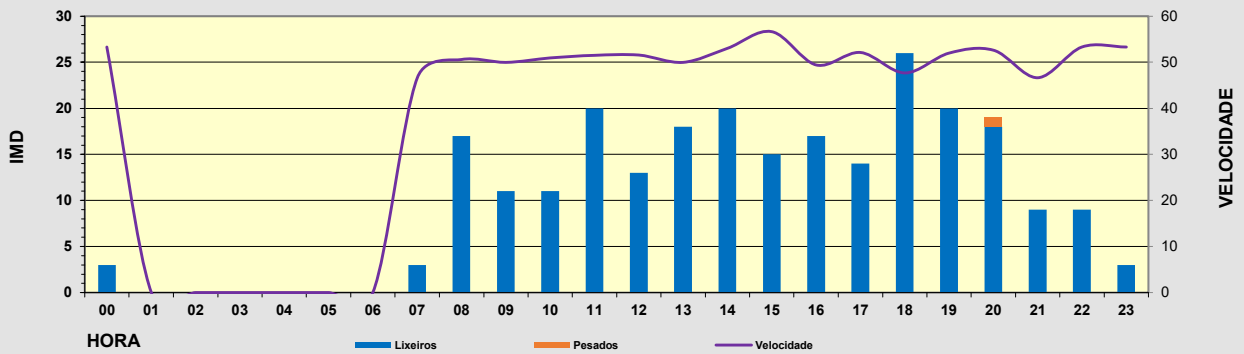
Observacións:

CAMPAÑA DE AFOROS 2019 DA REDE VIARIA DA DEPUTACIÓN DE PONTEVEDRA

Estación:	EP5004	Aforo:	ÚNICO	Tipo:	NEUMÁTICA
Estrada:	EP5004	Concello:	A CAÑIZA	Grupo:	3
Nome:	VALEIXE - VILAR	Día inicial:	15/04/2019	Coord. UTM X:	562206,00
Treito:	VALEIXE - VILAR	Día final:	16/04/2019	Coord. UTM Y:	4667798,00
Intervalo:	0+000 a 5+502	P. q. aforo:	4+110	Datum:	WGS84 29N
IMD:	271	% pesados:	0,37%	Distribución:	47 % - 53 %

Aforo diario

Hora	Lixeiros	Pesados	% Pesados	Velocidade
00	3	0	0,0 %	53
01	0	0	0,0 %	0
02	0	0	0,0 %	0
03	0	0	0,0 %	0
04	0	0	0,0 %	0
05	0	0	0,0 %	0
06	0	0	0,0 %	0
07	3	0	0,0 %	47
08	17	0	0,0 %	51
09	11	0	0,0 %	50
10	11	0	0,0 %	51
11	20	0	0,0 %	52
12	13	0	0,0 %	52
13	18	0	0,0 %	50
14	20	0	0,0 %	53
15	15	0	0,0 %	57
16	17	0	0,0 %	49
17	14	0	0,0 %	52
18	26	0	0,0 %	48
19	20	0	0,0 %	52
20	18	1	5,3 %	53
21	9	0	0,0 %	47
22	9	0	0,0 %	53
23	3	0	0,0 %	53
TOTAL	247	1		
MEDIA HORARIA	10	0	0,40 %	51



Intensidade diaria puntual:	248
% pesados puntual:	0,40%

Observacións:

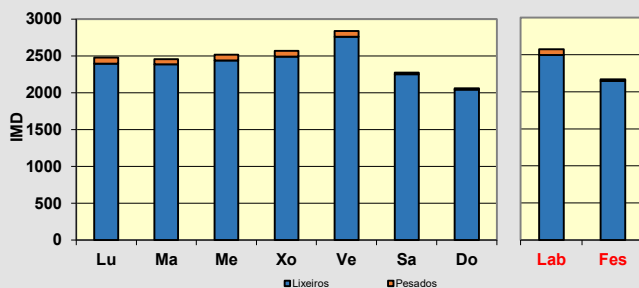
CAMPAÑA DE AFOROS 2019 DA REDE VIARIA DA DEPUTACIÓN DE PONTEVEDRA

Estación:	EP5005 TREITO 1	Aforo:	1/2	Tipo:	NEUMÁTICA
Estrada:	EP5005	Concello:	A CAÑIZA	Grupo:	1
Nome:	A CAÑIZA - POUSA (PO.400)	Día inicial:	04/04/2019	Coord. UTM X:	560595,00
Treito:	A CAÑIZA - EP.5006	Día final:	11/04/2019	Coord. UTM Y:	4672608,00
Intervalo:	0+000 a 1+100	P. q. aforo:	0+990	Datum:	WGS84 29N
IMD:	2.750	% pesados:	3,02%	Distribución:	51 % - 49 %



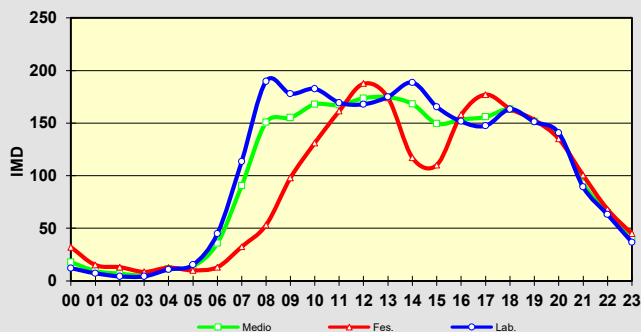
Aforo semanal

	Lixeiros	Pesados	% Pes.	Velocidade
Lu	2.397	81	3,3 %	53
Ma	2.385	72	2,9 %	52
Me	2.441	76	3,0 %	53
Xo	2.489	82	3,2 %	51
Ve	2.761	77	2,7 %	52
Sa	2.253	24	1,1 %	53
Do	2.043	17	0,8 %	52
Lab	2.495	78	3,0 %	52
Fes	2.148	21	0,9 %	53



Día medio

	Lab.	Fes.	Medio	Velocidade
00	12	32	18	55
01	7	15	9	56
02	4	13	7	55
03	4	9	5	57
04	11	13	11	58
05	15	10	14	59
06	45	13	36	53
07	114	33	90	54
08	190	53	151	51
09	178	98	155	52
10	183	131	168	51
11	169	162	167	51
12	168	188	174	52
13	175	174	175	52
14	189	117	168	52
15	166	110	150	52
16	152	158	153	52
17	147	177	156	52
18	163	164	163	53
19	151	153	152	54
20	141	135	139	54
21	89	101	93	54
22	63	68	64	53
23	37	45	39	54
TOTAL	2.572	2.169	2.457	
MEDIA HORARIA	107	90	102	54



Intensidade diaria na semana: **2.457**
% pesados na semana: **2,49%**

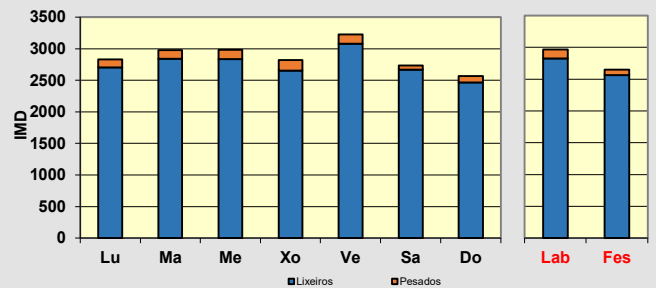
Observacións:

CAMPAÑA DE AFOROS 2019 DA REDE VIARIA DA DEPUTACIÓN DE PONTEVEDRA

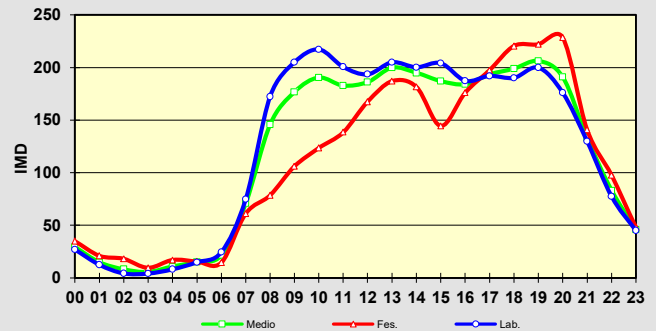
Estación:	EP5005 TREITO 1	Aforo:	2/2	Tipo:	NEUMÁTICA
Estrada:	EP5005	Concello:	A CAÑIZA	Grupo:	1
Nome:	A CAÑIZA - POUSA (PO.400)	Día inicial:	24/10/2019	Coord. UTM X:	560595,00
Treito:	A CAÑIZA - EP.5006	Día final:	31/10/2019	Coord. UTM Y:	4672608,00
Intervalo:	0+000 a 1+100	P. q. aforo:	0+990	Datum:	WGS84 29N
IMD:	2.750	% pesados:	3,02%	Distribución:	49 % - 51 %


Aforo semanal

	Lixeiros	Pesados	% Pes.	Velocidade
Lu	2.707	122	4,3 %	52
Ma	2.843	134	4,5 %	53
Me	2.836	147	4,9 %	53
Xo	2.654	163	5,8 %	53
Ve	3.082	142	4,4 %	55
Sa	2.666	68	2,5 %	57
Do	2.465	100	3,9 %	53
Lab	2.824	142	4,8 %	53
Fes	2.566	84	3,2 %	55


Día medio

	Lab.	Fes.	Medio	Velocidade
00	27	35	29	56
01	12	21	15	57
02	4	18	8	59
03	4	10	6	59
04	8	17	11	57
05	15	16	15	60
06	24	15	22	54
07	75	61	71	51
08	172	79	146	51
09	205	106	177	52
10	217	124	190	53
11	201	139	183	53
12	194	168	186	54
13	205	187	200	54
14	200	182	195	53
15	204	145	187	53
16	187	176	184	54
17	192	198	194	54
18	190	221	199	55
19	200	222	206	54
20	176	229	191	55
21	130	141	133	56
22	77	98	83	55
23	45	48	46	57
TOTAL	2.966	2.650	2.876	
MEDIA HORARIA	124	110	120	55


Intensidade diaria na semana: **2.876**
% pesados na semana: **4,35%**
Observacións:

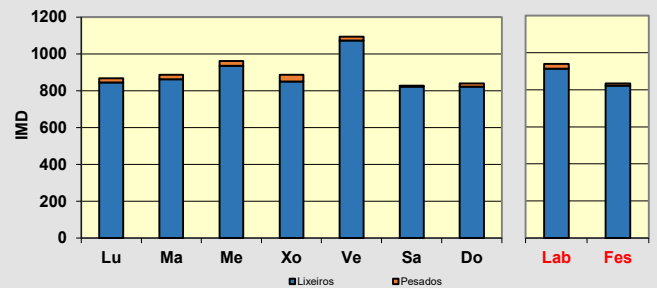
CAMPAÑA DE AFOROS 2019 DA REDE VIARIA DA DEPUTACIÓN DE PONTEVEDRA

Estación:	EP5005 TREITO 2	Aforo:	1/2	Tipo:	NEUMÁTICA
Estrada:	EP5005	Concello:	A CAÑIZA	Grupo:	1
Nome:	A CAÑIZA - POUSA (PO.400)	Día inicial:	03/04/2019	Coord. UTM X:	562900,00
Treito:	EP.5006 - POUSA (PO.400)	Día final:	10/04/2019	Coord. UTM Y:	4668237,00
Intervalo:	1+100 a 13+206	P. q. aforo:	8+600	Datum:	WGS84 29N
IMD:	999	% pesados:	2,40%	Distribución:	51 % - 49 %



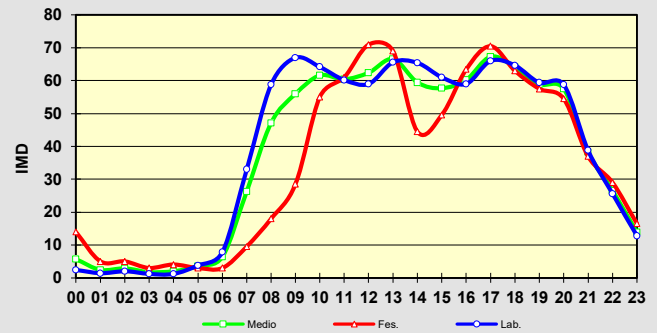
Aforo semanal

	Lixeiros	Pesados	% Pes.	Velocidade
Lu	844	24	2,8 %	69
Ma	862	24	2,7 %	68
Me	935	26	2,7 %	67
Xo	850	37	4,2 %	65
Ve	1.073	20	1,8 %	65
Sa	823	6	0,7 %	65
Do	822	18	2,1 %	64
Lab	913	26	2,8 %	67
Fes	823	12	1,4 %	64



Día medio

	Lab.	Fes.	Medio	Velocidade
00	2	14	6	63
01	1	5	2	69
02	2	5	3	68
03	1	3	2	68
04	1	4	2	72
05	4	3	4	74
06	8	3	6	72
07	33	10	26	70
08	59	18	47	69
09	67	29	56	67
10	64	55	62	67
11	60	61	60	66
12	59	71	62	66
13	66	69	67	66
14	65	45	59	65
15	61	50	58	67
16	59	64	60	65
17	66	71	67	65
18	65	63	64	64
19	59	58	59	65
20	59	55	58	66
21	39	37	38	65
22	26	29	27	66
23	13	17	14	68
TOTAL	939	835	909	
MEDIA HORARIA	39	35	38	67



Intensidade diaria na semana: 909

% pesados na semana: 2,44%

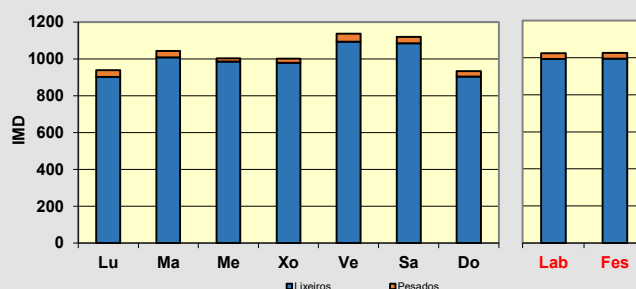
Observacións:

CAMPAÑA DE AFOROS 2019 DA REDE VIARIA DA DEPUTACIÓN DE PONTEVEDRA

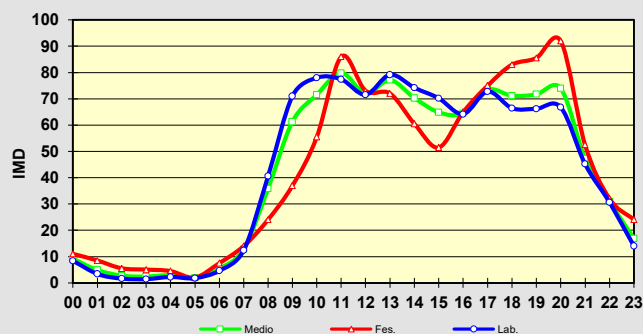
Estación:	EP5005 TREITO 2	Aforo:	2/2	Tipo:	NEUMÁTICA
Estrada:	EP5005	Concello:	A CAÑIZA	Grupo:	1
Nome:	A CAÑIZA - POUSA (PO.400)	Día inicial:	24/10/2019	Coord. UTM X:	562900,00
Treito:	EP.5006 - POUSA (PO.400)	Día final:	31/10/2019	Coord. UTM Y:	4668237,00
Intervalo:	1+100 a 13+206	P. q. aforo:	8+600	Datum:	WGS84 29N
IMD:	999	% pesados:	2,40%	Distribución:	49 % - 51 %


Aforo semanal

	Lixeiros	Pesados	% Pes.	Velocidade
Lu	902	36	3,8 %	68
Ma	1.009	35	3,4 %	67
Me	987	15	1,5 %	68
Xo	978	23	2,3 %	68
Ve	1.093	43	3,8 %	68
Sa	1.086	34	3,0 %	71
Do	905	28	3,0 %	67
Lab	994	30	3,0 %	68
Fes	996	31	3,0 %	69


Día medio

	Lab.	Fes.	Medio	Velocidade
00	8	11	9	67
01	3	9	5	74
02	2	6	3	75
03	1	5	2	73
04	2	5	3	70
05	2	2	2	75
06	5	8	5	76
07	12	14	13	76
08	41	24	36	71
09	71	37	61	70
10	78	56	72	66
11	77	86	80	68
12	72	73	72	66
13	79	72	77	66
14	74	61	70	64
15	70	52	65	67
16	64	65	64	69
17	73	75	73	69
18	66	83	71	69
19	66	86	72	69
20	67	92	74	68
21	45	53	47	68
22	31	32	31	69
23	14	24	17	71
TOTAL	1.024	1.027	1.025	
MEDIA HORARIA	43	43	43	70

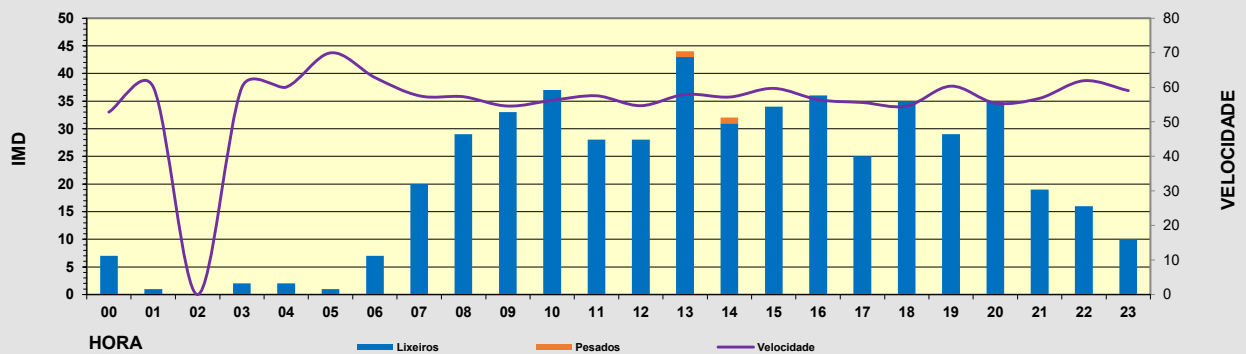

Intensidade diaria na semana: **1.025**
% pesados na semana: **2,98%**
Observacións:

CAMPAÑA DE AFOROS 2019 DA REDE VIARIA DA DEPUTACIÓN DE PONTEVEDRA

Estación:	EP5102	Aforo:	ÚNICO	Tipo:	NEUMÁTICA
Estrada:	EP5102	Concello:	COVELO	Grupo:	3
Nome:	A LAMOSA - A FRANQUEIRA - AS ACHAS	Día inicial:	11/04/2019	Coord. UTM X:	557817,00
Treito:	A LAMOSA - A FRANQUEIRA - AS ACHAS	Día final:	12/04/2019	Coord. UTM Y:	4673298,00
Intervalo:	0+000 a 16+173	P. q. aforo:	15+425	Datum:	WGS84 29N
IMD:	558	% pesados:	0,36%	Distribución:	49 % - 51 %

Aforo diario

Hora	Lixeiros	Pesados	% Pesados	Velocidade
00	7	0	0,0 %	53
01	1	0	0,0 %	60
02	0	0	0,0 %	0
03	2	0	0,0 %	60
04	2	0	0,0 %	60
05	1	0	0,0 %	70
06	7	0	0,0 %	63
07	20	0	0,0 %	58
08	29	0	0,0 %	57
09	33	0	0,0 %	55
10	37	0	0,0 %	56
11	28	0	0,0 %	58
12	28	0	0,0 %	55
13	43	1	2,3 %	58
14	31	1	3,1 %	57
15	34	0	0,0 %	60
16	36	0	0,0 %	56
17	25	0	0,0 %	56
18	35	0	0,0 %	55
19	29	0	0,0 %	60
20	35	0	0,0 %	55
21	19	0	0,0 %	57
22	16	0	0,0 %	62
23	10	0	0,0 %	59
TOTAL	508	2		
MEDIA HORARIA	21	0	0,39 %	58



Intensidade diaria puntual:	510
% pesados puntual:	0,39%

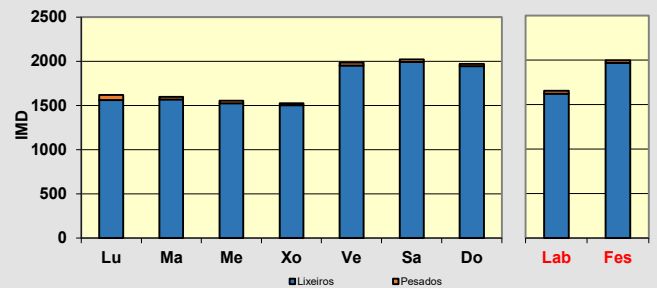
Observacións:

CAMPAÑA DE AFOROS 2019 DA REDE VIARIA DA DEPUTACIÓN DE PONTEVEDRA

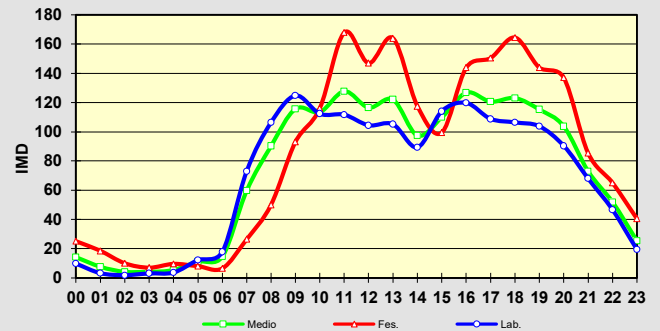
Estación:	EP5107	Aforo:	ÚNICO	Tipo:	NEUMÁTICA
Estrada:	EP5107	Concello:	COVELO	Grupo:	2
Nome:	COVELO - PARAÑO	Día inicial:	23/04/2019	Coord. UTM X:	550840,00
Treito:	COVELO - PARAÑO	Día final:	30/04/2019	Coord. UTM Y:	4673186,00
Intervalo:	0+000 a 3+097	P. q. aforo:	3+020	Datum:	WGS84 29N
IMD:	1.796	% pesados:	1,84%	Distribución:	51 % - 49 %


Aforo semanal

	Lixeiros	Pesados	% Pes.	Velocidade
Lu	1.562	57	3,5 %	51
Ma	1.568	29	1,8 %	50
Me	1.525	27	1,7 %	50
Xo	1.504	21	1,4 %	50
Ve	1.953	33	1,7 %	50
Sa	1.991	32	1,6 %	50
Do	1.945	26	1,3 %	52
Lab	1.622	33	2,0 %	50
Fes	1.968	29	1,5 %	51


Día medio

	Lab.	Fes.	Medio	Velocidade
00	10	25	14	51
01	3	19	8	48
02	2	10	4	49
03	3	7	4	50
04	4	10	5	55
05	12	8	11	54
06	18	7	15	55
07	73	27	60	51
08	106	50	90	51
09	125	93	116	50
10	112	116	113	49
11	112	168	128	51
12	104	147	117	50
13	105	164	122	50
14	89	118	97	51
15	114	100	110	51
16	120	144	127	51
17	109	151	121	51
18	106	165	123	50
19	104	144	115	50
20	90	137	104	50
21	68	86	73	50
22	47	65	52	51
23	19	41	25	52
TOTAL	1.656	1.997	1.753	
MEDIA HORARIA	69	83	73	51


Intensidade diaria na semana: **1.753**
% pesados na semana: **1,83%**
Observacións:

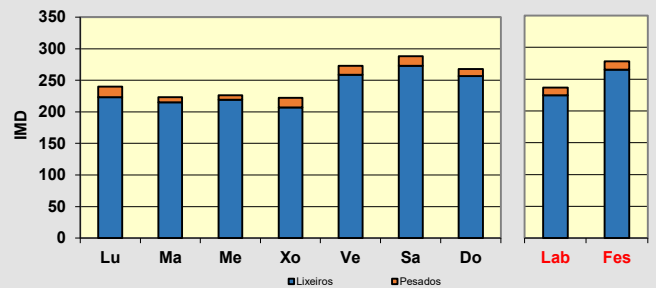
CAMPAÑA DE AFOROS 2019 DA REDE VIARIA DA DEPUTACIÓN DE PONTEVEDRA

Estación:	EP5203	Aforo:	ÚNICO	Tipo:	NEUMÁTICA
Estrada:	EP5203	Concello:	ARBO	Grupo:	2
Nome:	PO.400 - ESTACIÓN	Día inicial:	03/06/2019	Coord. UTM X:	557979,00
Treito:	PO.400 - ESTACIÓN	Día final:	10/06/2019	Coord. UTM Y:	4662611,00
Intervalo:	0+000 a 1+529	P. q. aforo:	0+760	Datum:	WGS84 29N
IMD:	259	% pesados:	4,63%	Distribución:	48 % - 52 %



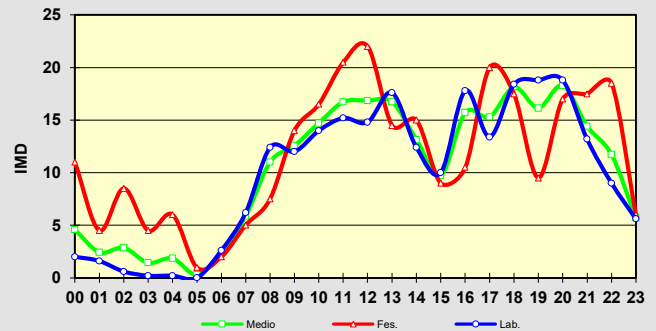
Aforo semanal

	Lixeiros	Pesados	% Pes.	Velocidade
Lu	223	17	7,1 %	58
Ma	215	8	3,6 %	57
Me	219	7	3,1 %	57
Xo	207	15	6,8 %	57
Ve	259	14	5,1 %	57
Sa	273	15	5,2 %	58
Do	257	11	4,1 %	58
Lab	225	12	5,2 %	57
Fes	265	13	4,7 %	58



Día medio

	Lab.	Fes.	Medio	Velocidade
00	2	11	5	63
01	2	5	2	60
02	1	9	3	68
03	0	5	1	59
04	0	6	2	48
05	0	1	0	45
06	3	2	2	54
07	6	5	6	58
08	12	8	11	55
09	12	14	13	57
10	14	17	15	61
11	15	21	17	58
12	15	22	17	55
13	18	15	17	60
14	12	15	13	56
15	10	9	10	57
16	18	11	16	55
17	13	20	15	58
18	18	18	18	57
19	19	10	16	56
20	19	17	18	54
21	13	18	14	60
22	9	19	12	57
23	6	6	6	65
TOTAL	237	278	249	
MEDIA HORARIA	10	12	10	57



Intensidade diaria na semana: **249**

% pesados na semana: **5,00%**

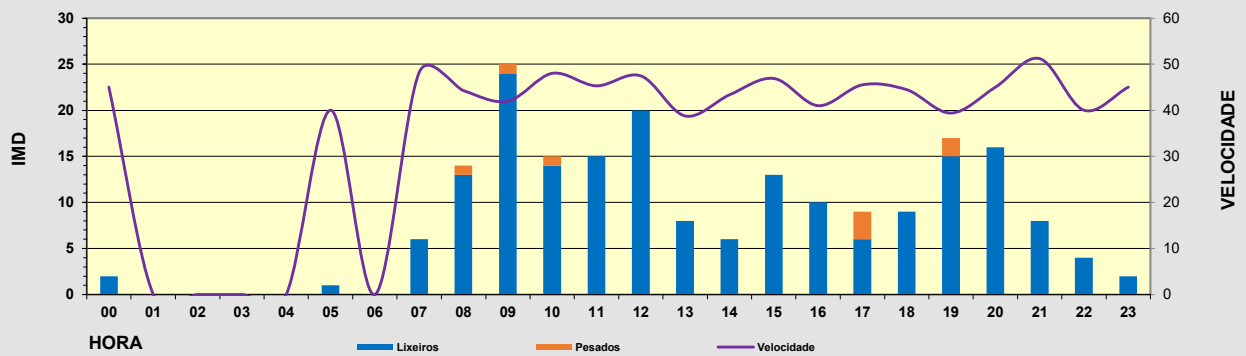
Observacións:

CAMPAÑA DE AFOROS 2019 DA REDE VIARIA DA DEPUTACIÓN DE PONTEVEDRA

Estación:	EP5206	Aforo:	ÚNICO	Tipo:	NEUMÁTICA
Estrada:	EP5206	Concello:	ARBO	Grupo:	3
Nome:	ACCESO A LUNEDA	Día inicial:	11/04/2019	Coord. UTM X:	557810,00
Treito:	ACCESO A LUNEDA	Día final:	12/04/2019	Coord. UTM Y:	4666866,00
Intervalo:	0+000 a 2+954	P. q. aforo:	0+200	Datum:	WGS84 29N
IMD:	193	% pesados:	4,15%	Distribución:	52 % - 48 %

Aforo diario

Hora	Lixeiros	Pesados	% Pesados	Velocidade
00	2	0	0,0 %	45
01	0	0	0,0 %	0
02	0	0	0,0 %	0
03	0	0	0,0 %	0
04	0	0	0,0 %	0
05	1	0	0,0 %	40
06	0	0	0,0 %	0
07	6	0	0,0 %	48
08	13	1	7,1 %	44
09	24	1	4,0 %	42
10	14	1	6,7 %	48
11	15	0	0,0 %	45
12	20	0	0,0 %	48
13	8	0	0,0 %	39
14	6	0	0,0 %	43
15	13	0	0,0 %	47
16	10	0	0,0 %	41
17	6	3	33,3 %	46
18	9	0	0,0 %	44
19	15	2	11,8 %	39
20	16	0	0,0 %	45
21	8	0	0,0 %	51
22	4	0	0,0 %	40
23	2	0	0,0 %	45
TOTAL	192	8		
MEDIA HORARIA	8	0	4,00 %	44



Intensidade diaria puntual:	200
% pesados puntual:	4,00%

Observacións:

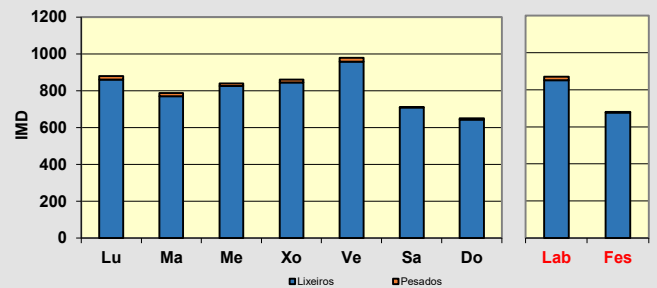
CAMPAÑA DE AFOROS 2019 DA REDE VIARIA DA DEPUTACIÓN DE PONTEVEDRA

Estación:	EP6001	Aforo:	ÚNICO	Tipo:	NEUMÁTICA
Estrada:	EP6001	Concello:	LALÍN	Grupo:	2
Nome:	LALÍN - BOTOS - GRESANDE	Día inicial:	05/04/2019	Coord. UTM X:	570346,00
Treito:	LALÍN - BOTOS - GRESANDE	Día final:	12/04/2019	Coord. UTM Y:	4722435,00
Intervalo:	0+000 a 6+738	P. q. aforo:	1+485	Datum:	WGS84 29N
IMD:	818	% pesados:	1,71%	Distribución:	51 % - 49 %



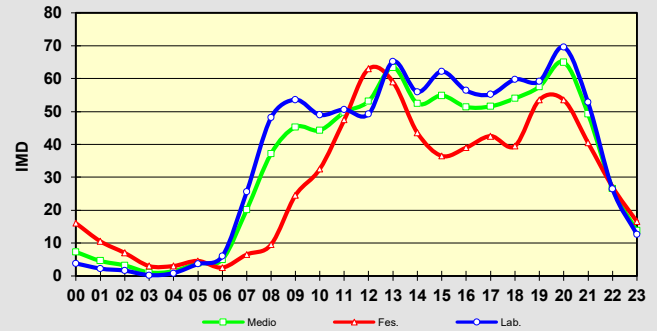
Aforo semanal

	Lixeiros	Pesados	% Pes.	Velocidade
Lu	861	19	2,2 %	65
Ma	770	19	2,4 %	64
Me	826	14	1,7 %	64
Xo	845	16	1,9 %	65
Ve	959	20	2,0 %	64
Sa	709	3	0,4 %	65
Do	644	6	0,9 %	64
Lab	852	18	2,0 %	64
Fes	677	5	0,7 %	65



Día medio

	Lab.	Fes.	Medio	Velocidade
00	4	16	7	66
01	2	11	5	66
02	2	7	3	67
03	0	3	1	66
04	1	3	1	69
05	4	5	4	69
06	6	3	5	63
07	26	7	20	66
08	48	10	37	68
09	54	25	45	64
10	49	33	44	63
11	51	48	50	65
12	49	63	53	64
13	65	59	63	65
14	56	44	52	66
15	62	37	55	65
16	56	39	51	64
17	55	43	52	62
18	60	40	54	64
19	59	54	58	61
20	70	54	65	65
21	53	41	49	66
22	26	27	27	64
23	13	17	14	65
TOTAL	870	681	816	
MEDIA HORARIA	36	28	34	65



Intensidade diaria na semana: 816

% pesados na semana: 1,70%

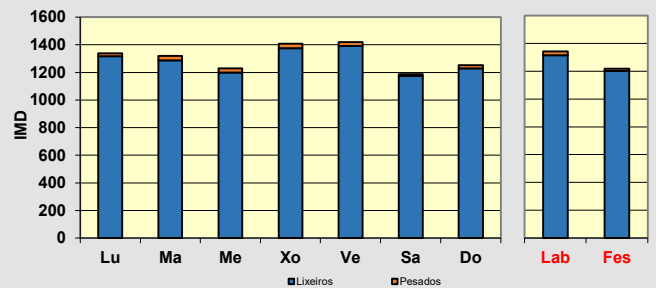
Observacións:

CAMPAÑA DE AFOROS 2019 DA REDE VIARIA DA DEPUTACIÓN DE PONTEVEDRA

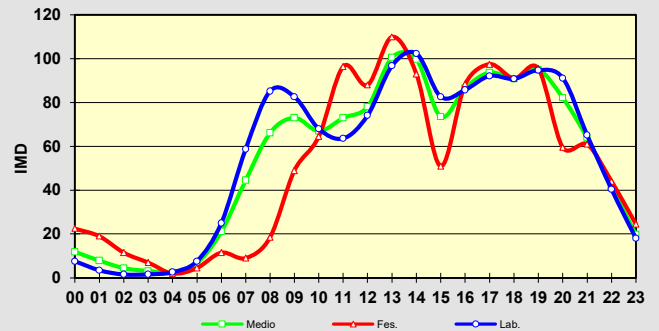
Estación:	EP6005	Aforo:	ÚNICO	Tipo:	NEUMÁTICA
Estrada:	EP6005	Concello:	LALÍN	Grupo:	2
Nome:	PRADO - BODAÑO	Día inicial:	05/04/2019	Coord. UTM X:	567012,00
Treito:	PRADO - BODAÑO	Día final:	12/04/2019	Coord. UTM Y:	4726820,00
Intervalo:	0+000 a 11+259	P. q. aforo:	1+000	Datum:	WGS84 29N
IMD:	1.285	% pesados:	1,87%	Distribución:	49 % - 51 %


Aforo semanal

	Lixeiros	Pesados	% Pes.	Velocidade
Lu	1.318	18	1,3 %	54
Ma	1.286	33	2,5 %	54
Me	1.200	28	2,3 %	55
Xo	1.374	34	2,4 %	54
Ve	1.393	26	1,8 %	55
Sa	1.175	11	0,9 %	53
Do	1.230	22	1,8 %	53
Lab	1.314	28	2,1 %	54
Fes	1.203	17	1,4 %	53


Día medio

	Lab.	Fes.	Medio	Velocidade
00	8	23	12	54
01	3	19	8	55
02	2	12	4	57
03	2	7	3	57
04	3	2	2	56
05	8	5	7	63
06	25	12	21	60
07	59	9	45	54
08	85	19	66	54
09	83	49	73	55
10	68	65	67	55
11	64	97	73	53
12	74	88	78	54
13	97	110	101	55
14	102	93	100	54
15	83	51	74	55
16	86	89	87	52
17	92	98	94	52
18	91	91	91	53
19	95	96	95	52
20	91	60	82	55
21	65	61	64	55
22	40	44	41	55
23	18	25	20	56
TOTAL	1.342	1.219	1.307	
MEDIA HORARIA	56	51	54	55

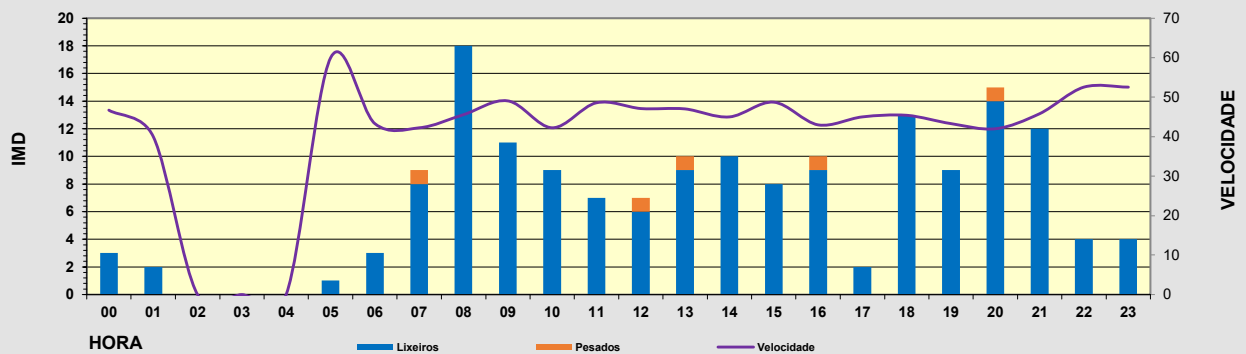

Intensidade diaria na semana: **1.307**
% pesados na semana: **1,88%**
Observacións:

CAMPAÑA DE AFOROS 2019 DA REDE VIARIA DA DEPUTACIÓN DE PONTEVEDRA

Estación:	EP6006	Aforo:	ÚNICO	Tipo:	NEUMÁTICA
Estrada:	EP6006	Concello:	LALÍN	Grupo:	3
Nome:	BERMES - PALMOU	Día inicial:	14/05/2019	Coord. UTM X:	570872,00
Treito:	BERMES - PALMOU	Día final:	15/05/2019	Coord. UTM Y:	4731039,00
Intervalo:	0+000 a 2+906	P. q. aforo:	0+520	Datum:	WGS84 29N
IMD:	164	% pesados:	3,05%	Distribución:	54 % - 46 %

Aforo diario

Hora	Lixeiros	Pesados	% Pesados	Velocidade
00	3	0	0,0 %	47
01	2	0	0,0 %	40
02	0	0	0,0 %	0
03	0	0	0,0 %	0
04	0	0	0,0 %	0
05	1	0	0,0 %	60
06	3	0	0,0 %	43
07	8	1	11,1 %	42
08	18	0	0,0 %	46
09	11	0	0,0 %	49
10	9	0	0,0 %	42
11	7	0	0,0 %	49
12	6	1	14,3 %	47
13	9	1	10,0 %	47
14	10	0	0,0 %	45
15	8	0	0,0 %	49
16	9	1	10,0 %	43
17	2	0	0,0 %	45
18	13	0	0,0 %	45
19	9	0	0,0 %	43
20	14	1	6,7 %	42
21	12	0	0,0 %	46
22	4	0	0,0 %	53
23	4	0	0,0 %	53
TOTAL	162	5		
MEDIA HORARIA	7	0	2,99 %	46



Intensidade diaria puntual:	167
% pesados puntual:	2,99%

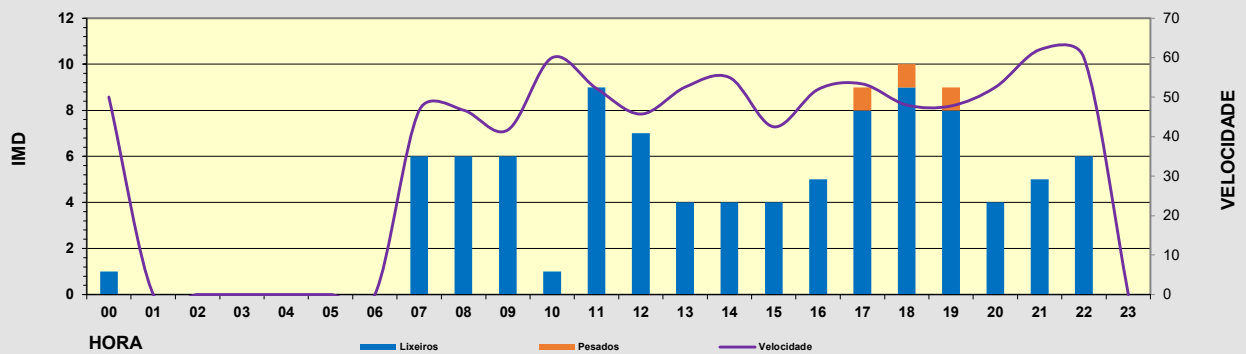
Observacións:

CAMPAÑA DE AFOROS 2019 DA REDE VIARIA DA DEPUTACIÓN DE PONTEVEDRA

Estación:	EP6103	Aforo:	ÚNICO	Tipo:	NEUMÁTICA
Estrada:	EP6103	Concello:	DOZÓN	Grupo:	3
Nome:	SANTO DOMINGO - SANGUIÑEDO	Día inicial:	14/05/2019	Coord. UTM X:	575850,00
Treito:	SANTO DOMINGO - SANGUIÑEDO	Día final:	15/05/2019	Coord. UTM Y:	4715309,00
Intervalo:	0+000 a 5+611	P. q. aforo:	1+100	Datum:	WGS84 29N
IMD:	94	% pesados:	3,19%	Distribución:	46 % - 54 %

Aforo diario

Hora	Lixeiros	Pesados	% Pesados	Velocidade
00	1	0	0,0 %	50
01	0	0	0,0 %	0
02	0	0	0,0 %	0
03	0	0	0,0 %	0
04	0	0	0,0 %	0
05	0	0	0,0 %	0
06	0	0	0,0 %	0
07	6	0	0,0 %	47
08	6	0	0,0 %	47
09	6	0	0,0 %	42
10	1	0	0,0 %	60
11	9	0	0,0 %	52
12	7	0	0,0 %	46
13	4	0	0,0 %	53
14	4	0	0,0 %	55
15	4	0	0,0 %	43
16	5	0	0,0 %	52
17	8	1	11,1 %	53
18	9	1	10,0 %	48
19	8	1	11,1 %	48
20	4	0	0,0 %	53
21	5	0	0,0 %	62
22	6	0	0,0 %	60
23	0	0	0,0 %	0
TOTAL	93	3		
MEDIA HORARIA	4	0	3,13 %	51



Intensidade diaria puntual:	96
% pesados puntual:	3,13%

Observacións:

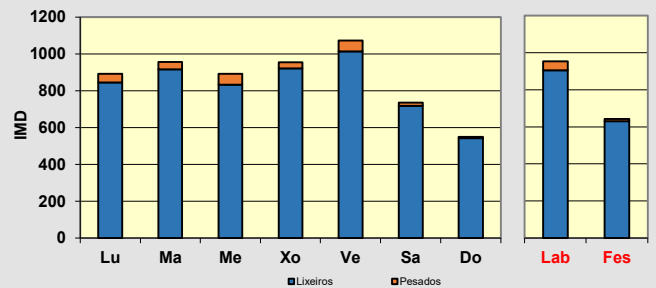
CAMPAÑA DE AFOROS 2019 DA REDE VIARIA DA DEPUTACIÓN DE PONTEVEDRA

Estación:	EP6202	Aforo:	ÚNICO	Tipo:	NEUMÁTICA
Estrada:	EP6202	Concello:	RODEIRO	Grupo:	2
Nome:	RODEIRO - OSEIRA	Día inicial:	08/04/2019	Coord. UTM X:	586122,00
Treito:	RODEIRO - OSEIRA	Día final:	15/04/2019	Coord. UTM Y:	4722074,00
Intervalo:	0+000 a 11+767	P. q. aforo:	0+315	Datum:	WGS84 29N
IMD:	884	% pesados:	4,30%	Distribución:	50 % - 50 %



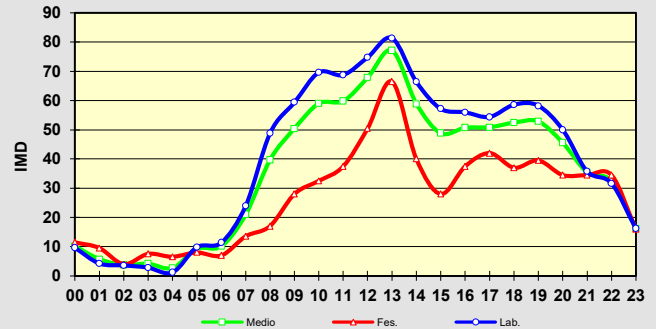
Aforo semanal

	Lixeiros	Pesados	% Pes.	Velocidade
Lu	846	45	5,1 %	56
Ma	915	41	4,3 %	63
Me	832	61	6,8 %	64
Xo	921	34	3,6 %	67
Ve	1.013	61	5,7 %	52
Sa	717	19	2,6 %	49
Do	543	7	1,3 %	49
Lab	905	48	5,1 %	60
Fes	630	13	2,0 %	49



Día medio

	Lab.	Fes.	Medio	Velocidade
00	10	12	10	55
01	4	10	6	57
02	4	4	4	56
03	3	8	4	58
04	1	7	3	57
05	10	8	9	63
06	11	7	10	66
07	24	14	21	63
08	49	17	40	58
09	59	28	50	52
10	70	33	59	55
11	69	38	60	57
12	75	51	68	54
13	81	67	77	57
14	66	40	59	64
15	57	28	49	63
16	56	38	51	58
17	54	42	51	55
18	59	37	52	56
19	58	40	53	57
20	50	35	46	57
21	36	35	35	59
22	32	35	32	62
23	16	16	16	63
TOTAL	954	643	865	
MEDIA HORARIA	40	27	36	58



Intensidade diaria na semana: 865

% pesados na semana: 4,43%

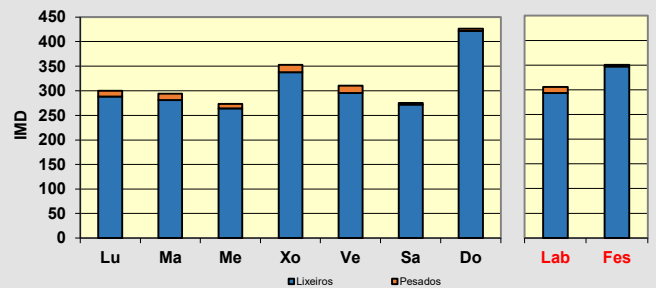
Observacións:

CAMPAÑA DE AFOROS 2019 DA REDE VIARIA DA DEPUTACIÓN DE PONTEVEDRA

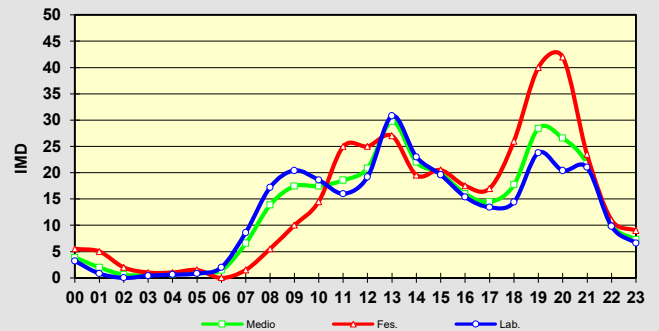
Estación:	EP6301	Aforo:	ÚNICO	Tipo:	NEUMÁTICA
Estrada:	EP6301	Concello:	AGOLADA	Grupo:	2
Nome:	BORRAXEIROIS - SAN MIGUEL (PROVINCIA DE LUGO)	Día inicial:	22/04/2019	Coord. UTM X:	580161,00
Treito:	BORRAXEIROIS - SAN MIGUEL (PROVINCIA DE LUGO)	Día final:	29/04/2019	Coord. UTM Y:	4738949,00
Intervalo:	0+000 a 4+499	P. q. aforo:	0+153	Datum:	WGS84 29N
IMD:	317	% pesados:	3,15%	Distribución:	46 % - 54 %


Aforo semanal

	Lixeiros	Pesados	% Pes.	Velocidade
Lu	288	12	4,0 %	60
Ma	281	13	4,4 %	59
Me	264	9	3,3 %	59
Xo	338	15	4,2 %	60
Ve	295	15	4,8 %	62
Sa	272	3	1,1 %	61
Do	422	4	0,9 %	59
Lab	293	13	4,2 %	60
Fes	347	4	1,0 %	60

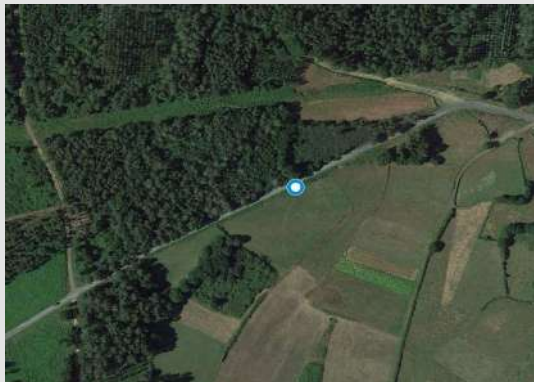

Día medio

	Lab.	Fes.	Medio	Velocidade
00	3	6	4	60
01	1	5	2	57
02	0	2	1	70
03	0	1	1	55
04	1	1	1	70
05	1	2	1	63
06	2	0	1	65
07	9	2	7	65
08	17	6	14	63
09	20	10	17	57
10	19	15	17	58
11	16	25	19	60
12	19	25	21	59
13	31	27	30	61
14	23	20	22	64
15	20	21	20	59
16	15	18	16	61
17	13	17	14	60
18	14	26	18	57
19	24	40	28	59
20	20	42	27	60
21	21	24	22	60
22	10	11	10	59
23	7	9	7	62
TOTAL	306	351	319	
MEDIA HORARIA	13	15	13	61


Intensidade diaria na semana: **319**
% pesados na semana: **3,18%**
Observacións:

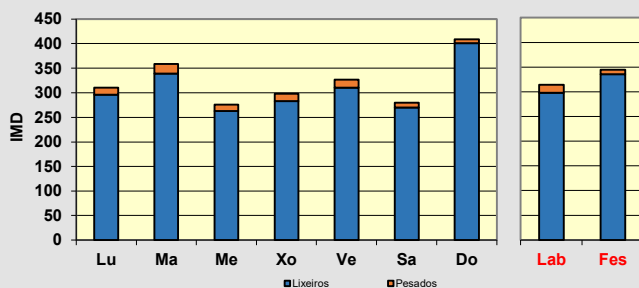
CAMPAÑA DE AFOROS 2019 DA REDE VIARIA DA DEPUTACIÓN DE PONTEVEDRA

Estación:	EP6302	Aforo:	ÚNICO	Tipo:	NEUMÁTICA
Estrada:	EP6302	Concello:	AGOLADA	Grupo:	2
Nome:	BERREDO - BRÁNTEGA	Día inicial:	22/04/2019	Coord. UTM X:	579040,00
Treito:	BERREDO - BRÁNTEGA	Día final:	29/04/2019	Coord. UTM Y:	4741707,00
Intervalo:	0+000 a 7+065	P. q. aforo:	1+045	Datum:	WGS84 29N
IMD:	321	% pesados:	4,67%	Distribución:	52 % - 48 %



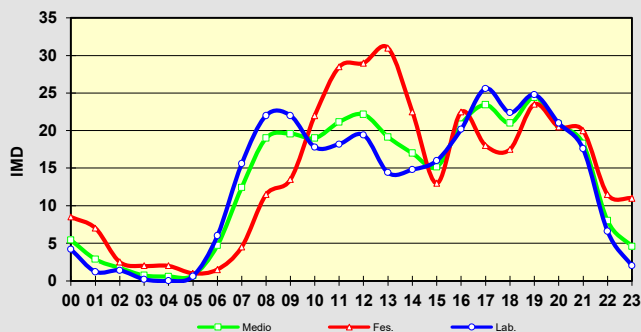
Aforo semanal

	Lixeiros	Pesados	% Pes.	Velocidade
Lu	296	14	4,5 %	63
Ma	339	20	5,6 %	63
Me	263	13	4,7 %	64
Xo	283	15	5,0 %	61
Ve	310	17	5,2 %	66
Sa	270	10	3,6 %	67
Do	401	8	2,0 %	64
Lab	298	16	5,0 %	63
Fes	336	9	2,6 %	65



Día medio

	Lab.	Fes.	Medio	Velocidade
00	4	9	5	62
01	1	7	3	67
02	1	3	2	71
03	0	2	1	68
04	0	2	1	68
05	1	1	1	60
06	6	2	5	69
07	16	5	12	72
08	22	12	19	66
09	22	14	20	62
10	18	22	19	61
11	18	29	21	63
12	19	29	22	62
13	14	31	19	65
14	15	23	17	67
15	16	13	15	65
16	20	23	21	63
17	26	18	23	63
18	22	18	21	61
19	25	24	24	62
20	21	21	21	63
21	18	20	18	66
22	7	12	8	68
23	2	11	5	59
TOTAL	314	345	323	
MEDIA HORARIA	13	14	13	65



Intensidade diaria na semana: 323
% pesados na semana: 4,29%

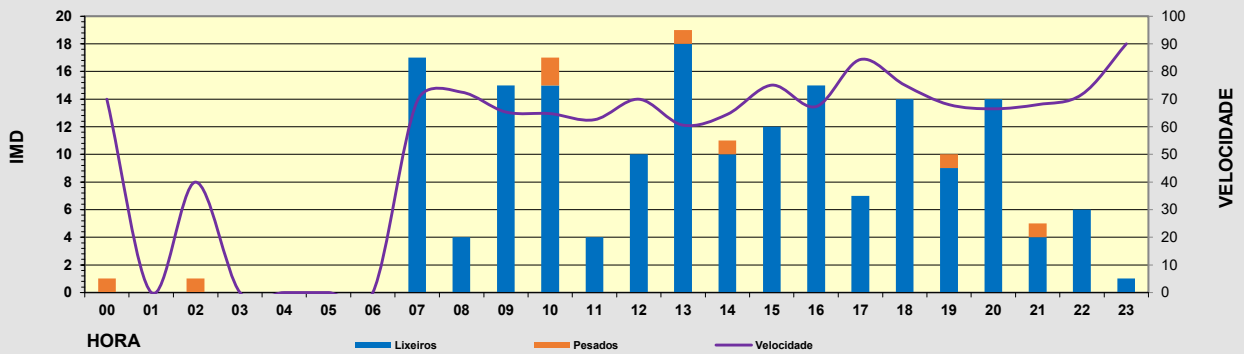
Observacións:

CAMPAÑA DE AFOROS 2019 DA REDE VIARIA DA DEPUTACIÓN DE PONTEVEDRA

Estación:	EP6303	Aforo:	ÚNICO	Tipo:	NEUMÁTICA
Estrada:	EP6303	Concello:	AGOLADA	Grupo:	3
Nome:	BERREDO - A BAIÑA	Día inicial:	14/05/2019	Coord. UTM X:	577956,00
Treito:	BERREDO - A BAIÑA	Día final:	15/05/2019	Coord. UTM Y:	4741350,00
Intervalo:	0+000 a 2+078	P. q. aforo:	0+595	Datum:	WGS84 29N
IMD:	181	% pesados:	4,42%	Distribución:	50 % - 50 %

Aforo diario

Hora	Lixeiros	Pesados	% Pesados	Velocidade
00	0	1	100,0 %	70
01	0	0	0,0 %	0
02	0	1	100,0 %	40
03	0	0	0,0 %	0
04	0	0	0,0 %	0
05	0	0	0,0 %	0
06	0	0	0,0 %	0
07	17	0	0,0 %	69
08	4	0	0,0 %	73
09	15	0	0,0 %	65
10	15	2	11,8 %	65
11	4	0	0,0 %	63
12	10	0	0,0 %	70
13	18	1	5,3 %	61
14	10	1	9,1 %	65
15	12	0	0,0 %	75
16	15	0	0,0 %	67
17	7	0	0,0 %	84
18	14	0	0,0 %	75
19	9	1	10,0 %	68
20	14	0	0,0 %	66
21	4	1	20,0 %	68
22	6	0	0,0 %	72
23	1	0	0,0 %	90
TOTAL	175	8		
MEDIA HORARIA	7	0	4,37 %	69



Intensidade diaria puntual:	183
% pesados puntual:	4,37%

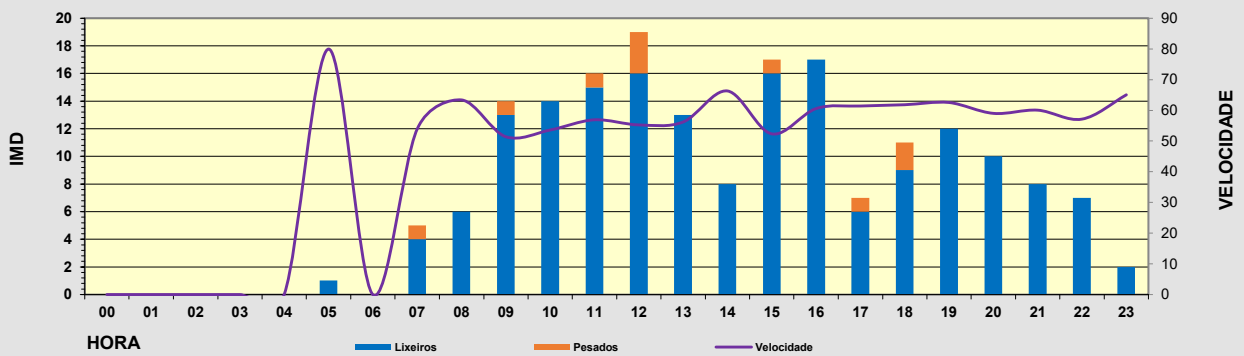

Observacións:

CAMPAÑA DE AFOROS 2019 DA REDE VIARIA DA DEPUTACIÓN DE PONTEVEDRA

Estación:	EP6305	Aforo:	ÚNICO	Tipo:	NEUMÁTICA
Estrada:	EP6305	Concello:	AGOLADA	Grupo:	3
Nome:	BERREDO - PONTE RAMIL	Día inicial:	14/05/2019	Coord. UTM X:	580767,00
Treito:	BERREDO - PONTE RAMIL	Día final:	15/05/2019	Coord. UTM Y:	4742024,00
Intervalo:	0+000 a 5+468	P. q. aforo:	0+880	Datum:	WGS84 29N
IMD:	185	% pesados:	5,41%	Distribución:	48 % - 52 %

Aforo diario

Hora	Lixeiros	Pesados	% Pesados	Velocidade
00	0	0	0,0 %	0
01	0	0	0,0 %	0
02	0	0	0,0 %	0
03	0	0	0,0 %	0
04	0	0	0,0 %	0
05	1	0	0,0 %	80
06	0	0	0,0 %	0
07	4	1	20,0 %	54
08	6	0	0,0 %	63
09	13	1	7,1 %	51
10	14	0	0,0 %	54
11	15	1	6,3 %	57
12	16	3	15,8 %	55
13	13	0	0,0 %	56
14	8	0	0,0 %	66
15	16	1	5,9 %	52
16	17	0	0,0 %	61
17	6	1	14,3 %	61
18	9	2	18,2 %	62
19	12	0	0,0 %	63
20	10	0	0,0 %	59
21	8	0	0,0 %	60
22	7	0	0,0 %	57
23	2	0	0,0 %	65
TOTAL	177	10		
MEDIA HORARIA	7	0	5,35 %	60



Intensidade diaria puntual:	187
% pesados puntual:	5,35%

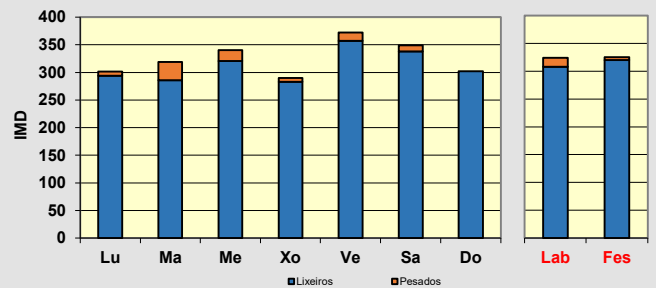
Observacións:

CAMPAÑA DE AFOROS 2019 DA REDE VIARIA DA DEPUTACIÓN DE PONTEVEDRA

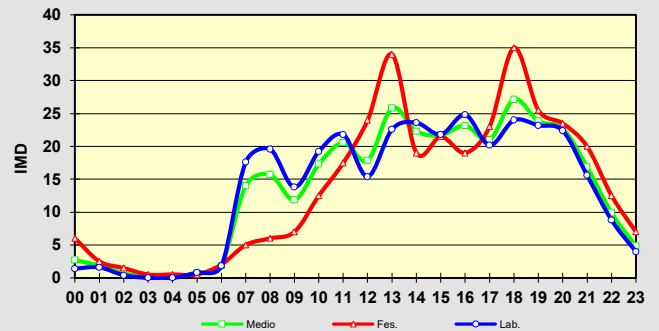
Estación:	EP6408	Aforo:	ÚNICO	Tipo:	NEUMÁTICA
Estrada:	EP6408	Concello:	VILA DE CRUCES	Grupo:	2
Nome:	MERZA - BASCUAS	Día inicial:	08/04/2019	Coord. UTM X:	556736,00
Treito:	MERZA - BASCUAS	Día final:	15/04/2019	Coord. UTM Y:	4736710,00
Intervalo:	0+000 a 5+532	P. q. aforo:	5+125	Datum:	WGS84 29N
IMD:	342	% pesados:	4,39%	Distribución:	50 % - 50 %


Aforo semanal

	Lixeiros	Pesados	% Pes.	Velocidade
Lu	294	7	2,3 %	53
Ma	286	33	10,3 %	53
Me	321	19	5,6 %	56
Xo	283	7	2,4 %	58
Ve	357	15	4,0 %	56
Sa	338	11	3,2 %	55
Do	302	0	0,0 %	53
Lab	308	16	5,0 %	55
Fes	320	6	1,7 %	54


Día medio

	Lab.	Fes.	Medio	Velocidade
00	1	6	3	54
01	2	3	2	60
02	0	2	1	56
03	0	1	0	50
04	0	1	0	60
05	1	1	1	58
06	2	2	2	66
07	18	5	14	56
08	20	6	16	57
09	14	7	12	55
10	19	13	17	51
11	22	18	21	52
12	15	24	18	53
13	23	34	26	58
14	24	19	22	57
15	22	22	22	55
16	25	19	23	53
17	20	23	21	55
18	24	35	27	51
19	23	26	24	55
20	22	24	23	58
21	16	20	17	55
22	9	13	10	58
23	4	7	5	60
TOTAL	324	326	325	
MEDIA HORARIA	14	14	14	56

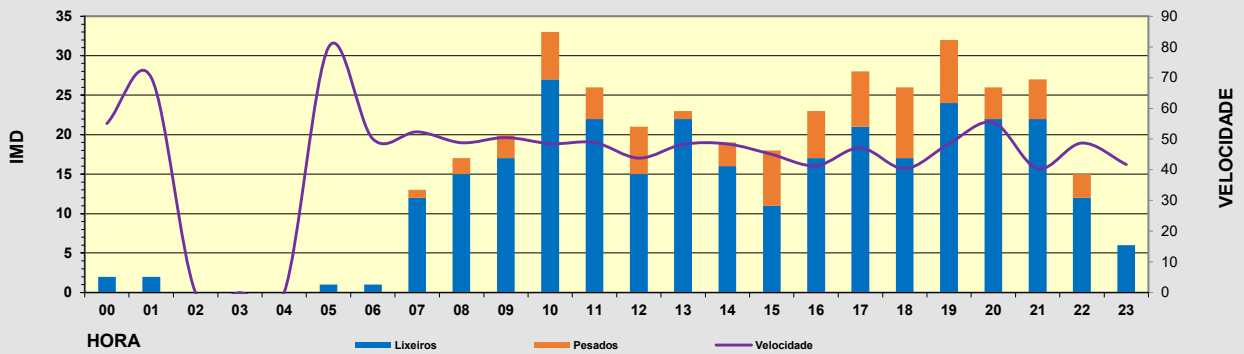

Intensidade diaria na semana: **325**
% pesados na semana: **4,05%**
Observacións:

CAMPAÑA DE AFOROS 2019 DA REDE VIARIA DA DEPUTACIÓN DE PONTEVEDRA

Estación:	EP6501	Aforo:	ÚNICO	Tipo:	NEUMÁTICA
Estrada:	EP6501	Concello:	SILLEDA	Grupo:	3
Nome:	GRAVA - ESCUADRO	Día inicial:	13/05/2019	Coord. UTM X:	557400,00
Treito:	GRAVA - ESCUADRO	Día final:	14/05/2019	Coord. UTM Y:	4726404,00
Intervalo:	0+000 a 2+234	P. q. aforo:	1+980	Datum:	WGS84 29N
IMD:	355	% pesados:	17,75%	Distribución:	48 % - 52 %

Aforo diario

Hora	Lixeiros	Pesados	% Pesados	Velocidade
00	2	0	0,0 %	55
01	2	0	0,0 %	70
02	0	0	0,0 %	0
03	0	0	0,0 %	0
04	0	0	0,0 %	0
05	1	0	0,0 %	80
06	1	0	0,0 %	50
07	12	1	7,7 %	52
08	15	2	11,8 %	49
09	17	3	15,0 %	51
10	27	6	18,2 %	48
11	22	4	15,4 %	49
12	15	6	28,6 %	44
13	22	1	4,3 %	48
14	16	3	15,8 %	48
15	11	7	38,9 %	45
16	17	6	26,1 %	41
17	21	7	25,0 %	47
18	17	9	34,6 %	40
19	24	8	25,0 %	48
20	22	4	15,4 %	55
21	22	5	18,5 %	40
22	12	3	20,0 %	49
23	6	0	0,0 %	42
TOTAL	304	75		
MEDIA HORARIA	13	3	19,79 %	50



Intensidade diaria puntual:	379
% pesados puntual:	19,79%

Observacións:

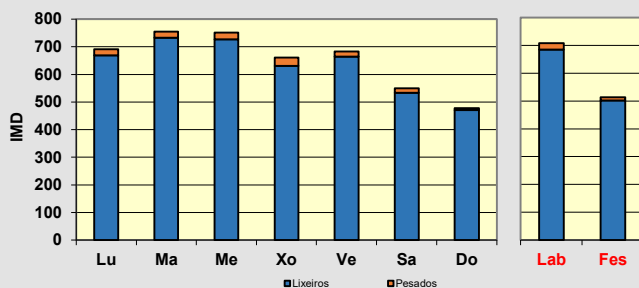
CAMPAÑA DE AFOROS 2019 DA REDE VIARIA DA DEPUTACIÓN DE PONTEVEDRA

Estación:	EP6503	Aforo:	ÚNICO	Tipo:	NEUMÁTICA
Estrada:	EP6503	Concello:	SILLEDA	Grupo:	2
Nome:	SILLEDA - SIADOR - REFOXOS	Día inicial:	05/04/2019	Coord. UTM X:	561138,00
Treito:	SILLEDA - SIADOR - REFOXOS	Día final:	12/04/2019	Coord. UTM Y:	4726531,00
Intervalo:	0+000 a 7+602	P. q. aforo:	0+265	Datum:	WGS84 29N
IMD:	641	% pesados:	2,96%	Distribución:	52 % - 48 %



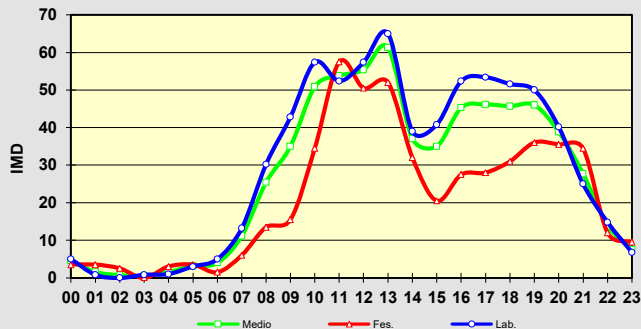
Aforo semanal

	Lixeiros	Pesados	% Pes.	Velocidade
Lu	669	22	3,2 %	47
Ma	733	22	2,9 %	46
Me	727	24	3,2 %	47
Xo	631	29	4,4 %	47
Ve	664	19	2,8 %	45
Sa	533	17	3,1 %	47
Do	471	6	1,3 %	47
Lab	685	23	3,3 %	46
Fes	502	12	2,2 %	47



Día medio

	Lab.	Fes.	Medio	Velocidade
00	5	4	5	50
01	1	4	2	53
02	0	3	1	56
03	1	0	1	43
04	1	3	2	46
05	3	4	3	42
06	5	2	4	50
07	13	6	11	51
08	30	14	25	51
09	43	16	35	46
10	57	35	51	46
11	52	58	54	44
12	57	51	55	43
13	65	52	61	47
14	39	32	37	51
15	41	21	35	51
16	52	28	45	46
17	53	28	46	43
18	52	31	46	44
19	50	36	46	45
20	40	36	39	48
21	25	35	28	48
22	15	12	14	50
23	7	10	8	52
TOTAL	708	514	652	
MEDIA HORARIA	30	21	27	48



Intensidade diaria na semana: **652**
% pesados na semana: **3,04%**

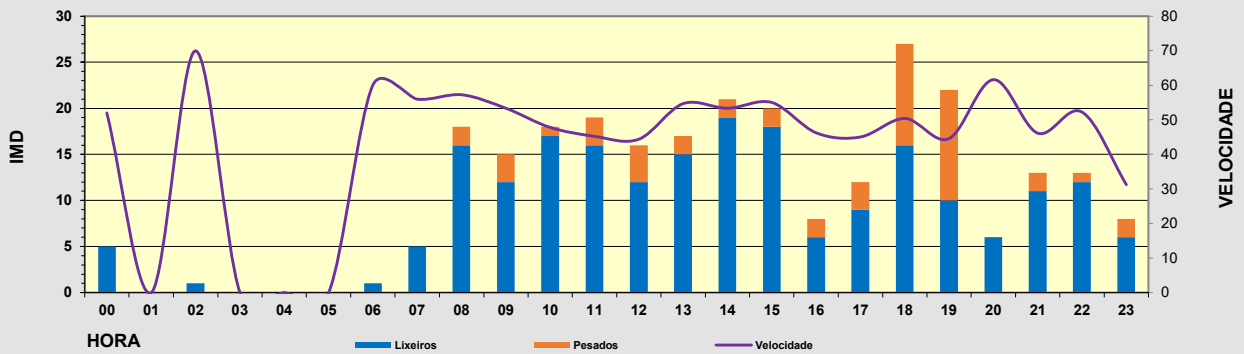

Observacións:

CAMPAÑA DE AFOROS 2019 DA REDE VIARIA DA DEPUTACIÓN DE PONTEVEDRA

Estación:	EP6508	Aforo:	ÚNICO	Tipo:	NEUMÁTICA
Estrada:	EP6508	Concello:	SILLEDA	Grupo:	3
Nome:	SOMOZA - ESCUADRO	Día inicial:	13/05/2019	Coord. UTM X:	557069,00
Treito:	SOMOZA - ESCUADRO	Día final:	14/05/2019	Coord. UTM Y:	4726570,00
Intervalo:	0+000 a 2+288	P. q. aforo:	2+030	Datum:	WGS84 29N
IMD:	248	% pesados:	17,74%	Distribución:	47 % - 53 %

Aforo diario

Hora	Lixeiros	Pesados	% Pesados	Velocidade
00	5	0	0,0 %	52
01	0	0	0,0 %	0
02	1	0	0,0 %	70
03	0	0	0,0 %	0
04	0	0	0,0 %	0
05	0	0	0,0 %	0
06	1	0	0,0 %	60
07	5	0	0,0 %	56
08	16	2	11,1 %	57
09	12	3	20,0 %	53
10	17	1	5,6 %	48
11	16	3	15,8 %	45
12	12	4	25,0 %	44
13	15	2	11,8 %	55
14	19	2	9,5 %	53
15	18	2	10,0 %	55
16	6	2	25,0 %	46
17	9	3	25,0 %	45
18	16	11	40,7 %	50
19	10	12	54,5 %	45
20	6	0	0,0 %	62
21	11	2	15,4 %	46
22	12	1	7,7 %	52
23	6	2	25,0 %	31
TOTAL	213	52		
MEDIA HORARIA	9	2	19,62 %	51




Intensidade diaria puntual:	265
% pesados puntual:	19,62%

Observacións:

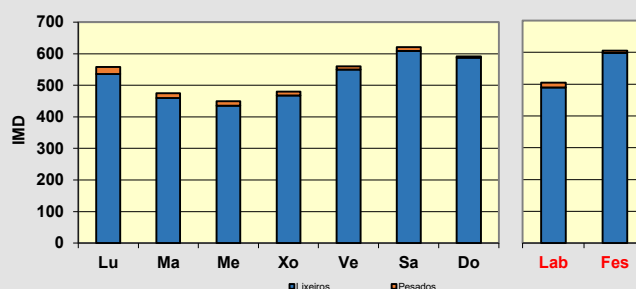
CAMPAÑA DE AFOROS 2019 DA REDE VIARIA DA DEPUTACIÓN DE PONTEVEDRA

Estación:	EP6513	Aforo:	ÚNICO	Tipo:	NEUMÁTICA
Estrada:	EP6513	Concello:	SILLEDA	Grupo:	2
Nome:	PIÑEIRO - LAMELA	Día inicial:	08/04/2019	Coord. UTM X:	555096,00
Treito:	PIÑEIRO - LAMELA	Día final:	15/04/2019	Coord. UTM Y:	4732587,00
Intervalo:	0+000 a 1+347	P. q. aforo:	0+950	Datum:	WGS84 29N
IMD:	561	% pesados:	2,67%	Distribución:	51 % - 49 %



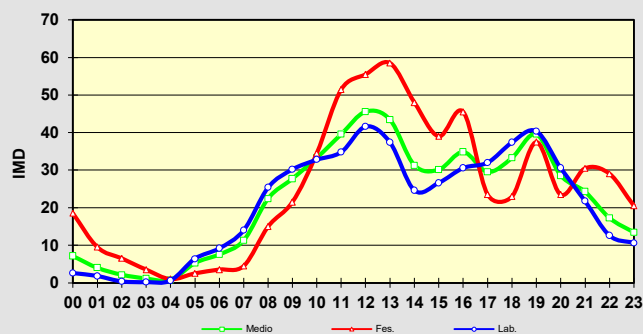
Aforo semanal

	Lixeiros	Pesados	% Pes.	Velocidade
Lu	536	22	3,9 %	63
Ma	460	15	3,2 %	66
Me	435	15	3,3 %	66
Xo	468	12	2,5 %	65
Ve	550	10	1,8 %	68
Sa	609	12	1,9 %	66
Do	587	4	0,7 %	67
Lab	490	15	2,9 %	66
Fes	598	8	1,3 %	67



Día medio

	Lab.	Fes.	Medio	Velocidade
00	3	19	7	68
01	2	10	4	65
02	0	7	2	69
03	0	4	1	78
04	1	1	1	78
05	6	3	5	76
06	9	4	8	71
07	14	5	11	71
08	25	15	22	67
09	30	22	28	62
10	33	35	33	63
11	35	52	40	64
12	42	56	46	64
13	37	59	43	68
14	25	48	31	70
15	27	39	30	66
16	31	46	35	66
17	32	24	30	64
18	37	23	33	65
19	40	38	40	67
20	31	24	29	66
21	22	31	24	66
22	13	29	17	71
23	11	21	13	68
TOTAL	505	606	534	
MEDIA HORARIA	21	25	22	68



Intensidade diaria na semana: **534**
% pesados na semana: **2,41%**

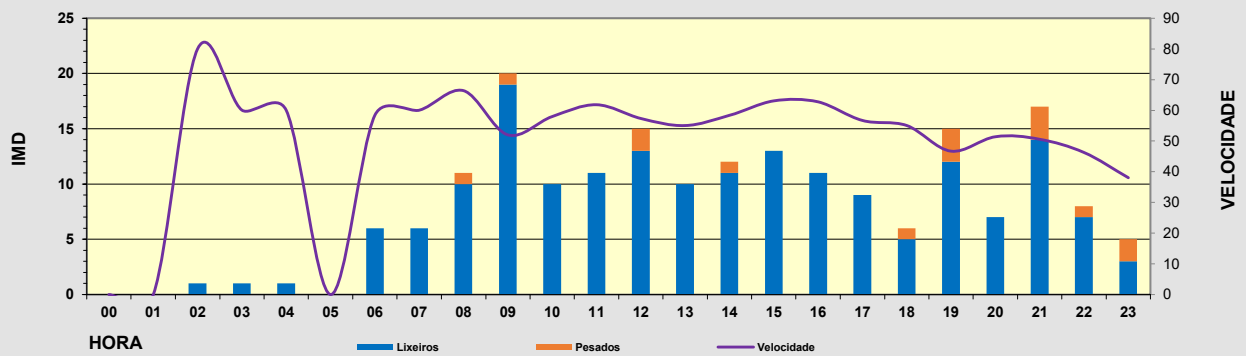

Observacións:

CAMPAÑA DE AFOROS 2019 DA REDE VIARIA DA DEPUTACIÓN DE PONTEVEDRA

Estación:	EP6514	Aforo:	ÚNICO	Tipo:	NEUMÁTICA
Estrada:	EP6514	Concello:	SILLEDA	Grupo:	3
Nome:	RELLAS - ESCUADRO	Día inicial:	13/05/2019	Coord. UTM X:	558415,00
Treito:	RELLAS - ESCUADRO	Día final:	14/05/2019	Coord. UTM Y:	4727696,00
Intervalo:	0+000 a 2+279	P. q. aforo:	1+425	Datum:	WGS84 29N
IMD:	183	% pesados:	7,10%	Distribución:	45 % - 55 %

Aforo diario

Hora	Lixeiros	Pesados	% Pesados	Velocidade
00	0	0	0,0 %	0
01	0	0	0,0 %	0
02	1	0	0,0 %	80
03	1	0	0,0 %	60
04	1	0	0,0 %	60
05	0	0	0,0 %	0
06	6	0	0,0 %	58
07	6	0	0,0 %	60
08	10	1	9,1 %	66
09	19	1	5,0 %	52
10	10	0	0,0 %	58
11	11	0	0,0 %	62
12	13	2	13,3 %	57
13	10	0	0,0 %	55
14	11	1	8,3 %	58
15	13	0	0,0 %	63
16	11	0	0,0 %	63
17	9	0	0,0 %	57
18	5	1	16,7 %	55
19	12	3	20,0 %	47
20	7	0	0,0 %	51
21	14	3	17,6 %	51
22	7	1	12,5 %	46
23	3	2	40,0 %	38
TOTAL	180	15		
MEDIA HORARIA	8	1	7,69 %	57



Intensidade diaria puntual:	195
% pesados puntual:	7,69%

Observacións:

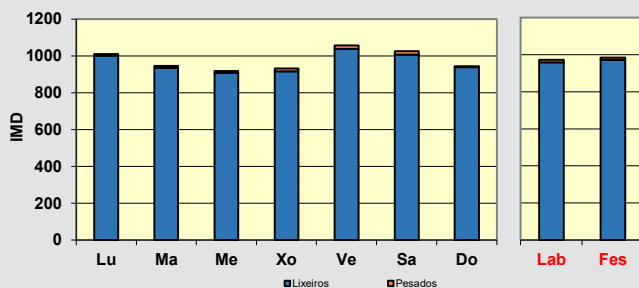
CAMPAÑA DE AFOROS 2019 DA REDE VIARIA DA DEPUTACIÓN DE PONTEVEDRA

Estación:	EP7003	Aforo:	ÚNICO	Tipo:	NEUMÁTICA
Estrada:	EP7003	Concello:	A ESTRADA	Grupo:	2
Nome:	ESTRADA - OUZANDE	Día inicial:	22/04/2019	Coord. UTM X:	541682,00
Treito:	ESTRADA - OUZANDE	Día final:	29/04/2019	Coord. UTM Y:	4725476,00
Intervalo:	0+000 a 2+693	P. q. aforo:	0+590	Datum:	WGS84 29N
IMD:	949	% pesados:	1,37%	Distribución:	51 % - 49 %



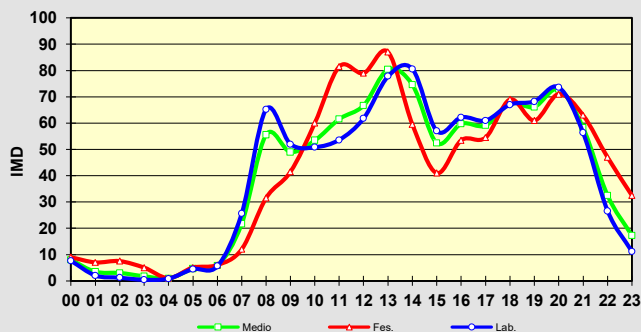
Aforo semanal

	Lixeiros	Pesados	% Pes.	Velocidade
Lu	1.001	9	0,9 %	45
Ma	936	10	1,1 %	45
Me	907	11	1,2 %	45
Xo	915	17	1,8 %	45
Ve	1.038	19	1,8 %	45
Sa	1.006	20	1,9 %	44
Do	939	5	0,5 %	45
Lab	959	13	1,4 %	45
Fes	973	13	1,3 %	44



Día medio

	Lab.	Fes.	Medio	Velocidade
00	8	9	8	44
01	2	7	3	45
02	1	8	3	46
03	0	5	2	51
04	1	1	1	48
05	4	5	5	47
06	6	6	6	48
07	26	12	22	49
08	65	32	56	46
09	52	42	49	44
10	51	60	53	43
11	54	82	62	44
12	62	79	67	45
13	78	87	80	45
14	81	60	75	45
15	57	41	52	45
16	62	54	60	45
17	61	55	59	45
18	67	69	68	44
19	68	61	66	44
20	74	71	73	44
21	56	63	58	45
22	27	47	32	45
23	11	33	17	45
TOTAL	973	985	976	
MEDIA HORARIA	41	41	41	45

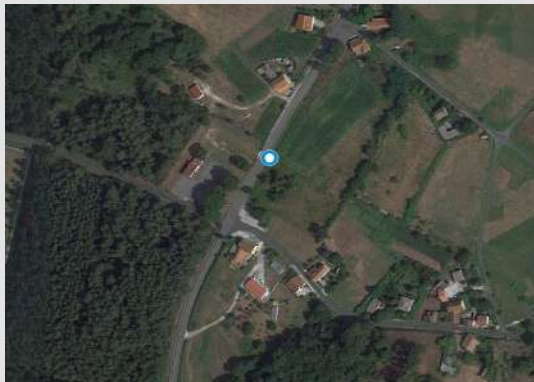


Intensidade diaria na semana: 976
% pesados na semana: 1,33%

Observacións:

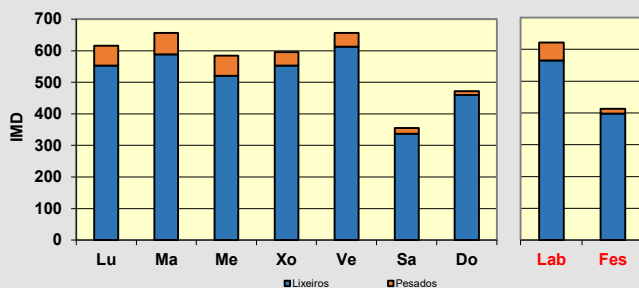
CAMPAÑA DE AFOROS 2019 DA REDE VIARIA DA DEPUTACIÓN DE PONTEVEDRA

Estación:	EP7004	Aforo:	ÚNICO	Tipo:	NEUMÁTICA
Estrada:	EP7004	Concello:	A ESTRADA	Grupo:	2
Nome:	ALTO DA CRUZ - SANTELES	Día inicial:	22/04/2019	Coord. UTM X:	539438,00
Treito:	ALTO DA CRUZ - SANTELES	Día final:	29/04/2019	Coord. UTM Y:	4727905,00
Intervalo:	0+000 a 5+488	P. q. aforo:	3+300	Datum:	WGS84 29N
IMD:	547	% pesados:	8,23%	Distribución:	52 % - 48 %



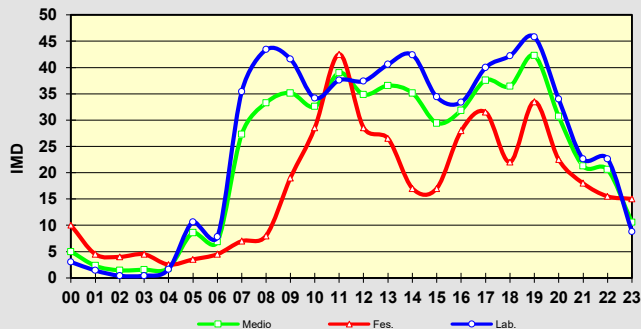
Aforo semanal

	Lixeiros	Pesados	% Pes.	Velocidade
Lu	553	63	10,2 %	68
Ma	588	68	10,4 %	67
Me	521	63	10,8 %	67
Xo	553	43	7,2 %	67
Ve	613	43	6,6 %	69
Sa	337	18	5,1 %	68
Do	459	13	2,8 %	65
Lab	566	56	9,0 %	68
Fes	398	16	3,7 %	66



Día medio

	Lab.	Fes.	Medio	Velocidade
00	3	10	5	71
01	1	5	2	67
02	0	4	1	68
03	0	5	2	70
04	2	3	2	75
05	11	4	9	78
06	8	5	7	73
07	35	7	27	71
08	43	8	33	67
09	42	19	35	68
10	34	29	33	67
11	38	43	39	65
12	37	29	35	63
13	41	27	37	70
14	42	17	35	67
15	34	17	29	69
16	33	28	32	67
17	40	32	38	66
18	42	22	36	65
19	46	34	42	66
20	34	23	31	68
21	23	18	21	68
22	23	16	21	66
23	9	15	11	72
TOTAL	622	414	562	
MEDIA HORARIA	26	17	23	69



Intensidade diaria na semana: 562
% pesados na semana: 7,90%

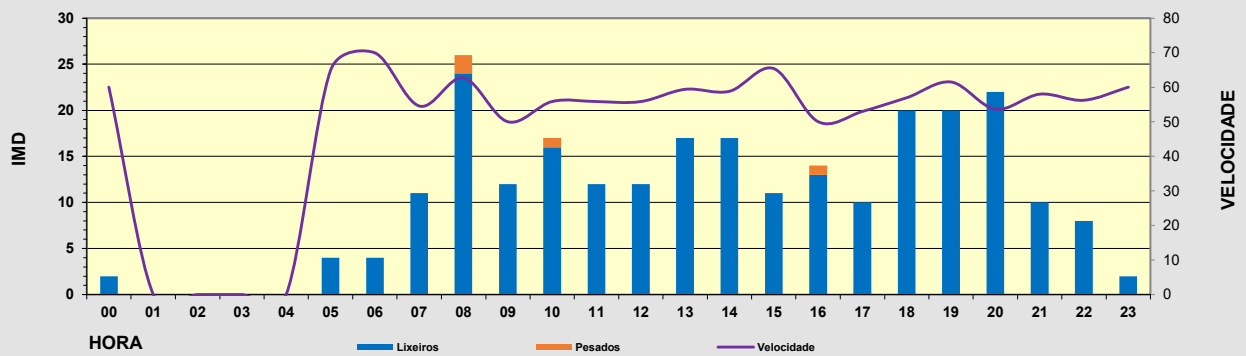
Observacións:

CAMPAÑA DE AFOROS 2019 DA REDE VIARIA DA DEPUTACIÓN DE PONTEVEDRA

Estación:	EP7008	Aforo:	ÚNICO	Tipo:	NEUMÁTICA
Estrada:	EP7008	Concello:	A ESTRADA	Grupo:	3
Nome:	ACCESO Á PONTE NOVA (PROVINCIA DA CORUÑA)	Día inicial:	29/04/2019	Coord. UTM X:	533401,00
Treito:	ACCESO Á PONTE NOVA (PROVINCIA DA CORUÑA)	Día final:	30/04/2019	Coord. UTM Y:	4731903,00
Intervalo:	0+000 a 0+877	P. q. aforo:	0+200	Datum:	WGS84 29N
IMD:	244	% pesados:	1,64%	Distribución:	51 % - 49 %

Aforo diario

Hora	Lixeiros	Pesados	% Pesados	Velocidade
00	2	0	0,0 %	60
01	0	0	0,0 %	0
02	0	0	0,0 %	0
03	0	0	0,0 %	0
04	0	0	0,0 %	0
05	4	0	0,0 %	65
06	4	0	0,0 %	70
07	11	0	0,0 %	55
08	24	2	7,7 %	63
09	12	0	0,0 %	50
10	16	1	5,9 %	56
11	12	0	0,0 %	56
12	12	0	0,0 %	56
13	17	0	0,0 %	59
14	17	0	0,0 %	59
15	11	0	0,0 %	65
16	13	1	7,1 %	50
17	10	0	0,0 %	53
18	20	0	0,0 %	57
19	20	0	0,0 %	62
20	22	0	0,0 %	54
21	10	0	0,0 %	58
22	8	0	0,0 %	56
23	2	0	0,0 %	60
TOTAL	247	4		
MEDIA HORARIA	10	0	1,59 %	58



Intensidade diaria puntual:	251
% pesados puntual:	1,59%

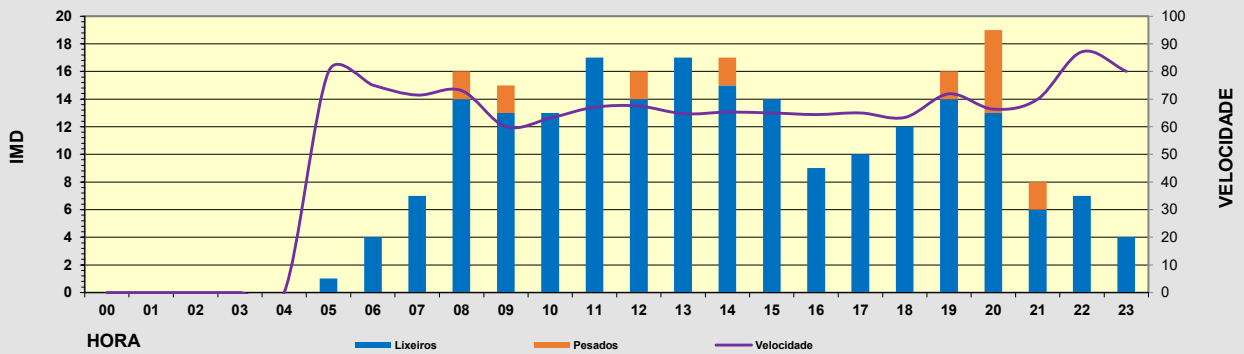
Observacións:

CAMPAÑA DE AFOROS 2019 DA REDE VIARIA DA DEPUTACIÓN DE PONTEVEDRA

Estación:	EP7019	Aforo:	ÚNICO	Tipo:	NEUMÁTICA
Estrada:	EP7019	Concello:	A ESTRADA	Grupo:	3
Nome:	SANTO ANDRÉ DE VEA - SAN XIAO DE VEA	Día inicial:	29/04/2019	Coord. UTM X:	538467,00
Treito:	SANTO ANDRÉ DE VEA - SAN XIAO DE VEA	Día final:	30/04/2019	Coord. UTM Y:	4729718,00
Intervalo:	0+000 a 3+123	P. q. aforo:	2+175	Datum:	WGS84 29N
IMD:	216	% pesados:	8,33%	Distribución:	49 % - 51 %

Aforo diario

Hora	Lixeiros	Pesados	% Pesados	Velocidade
00	0	0	0,0 %	0
01	0	0	0,0 %	0
02	0	0	0,0 %	0
03	0	0	0,0 %	0
04	0	0	0,0 %	0
05	1	0	0,0 %	80
06	4	0	0,0 %	75
07	7	0	0,0 %	71
08	14	2	12,5 %	73
09	13	2	13,3 %	60
10	13	0	0,0 %	63
11	17	0	0,0 %	67
12	14	2	12,5 %	68
13	17	0	0,0 %	65
14	15	2	11,8 %	65
15	14	0	0,0 %	65
16	9	0	0,0 %	64
17	10	0	0,0 %	65
18	12	0	0,0 %	63
19	14	2	12,5 %	72
20	13	6	31,6 %	66
21	6	2	25,0 %	70
22	7	0	0,0 %	87
23	4	0	0,0 %	80
TOTAL	204	18		
MEDIA HORARIA	9	1	8,11 %	69




Intensidade diaria puntual:	222
% pesados puntual:	8,11%

Observacións:

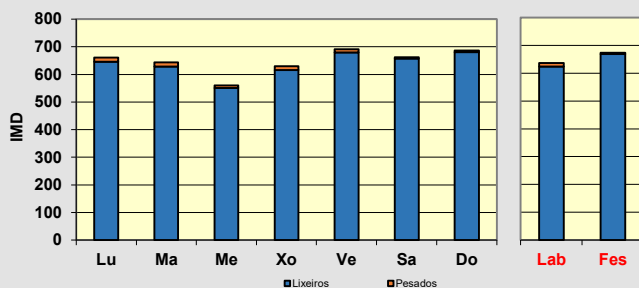
CAMPAÑA DE AFOROS 2019 DA REDE VIARIA DA DEPUTACIÓN DE PONTEVEDRA

Estación:	EP7101	Aforo:	ÚNICO	Tipo:	NEUMÁTICA
Estrada:	EP7101	Concello:	CERDEDO	Grupo:	2
Nome:	CERDEDO - A PORTELA	Día inicial:	22/04/2019	Coord. UTM X:	549644,00
Treito:	CERDEDO - A PORTELA	Día final:	29/04/2019	Coord. UTM Y:	4709442,00
Intervalo:	0+000 a 10+033	P. q. aforo:	0+145	Datum:	WGS84 29N
IMD:	649	% pesados:	1,85%	Distribución:	50 % - 50 %



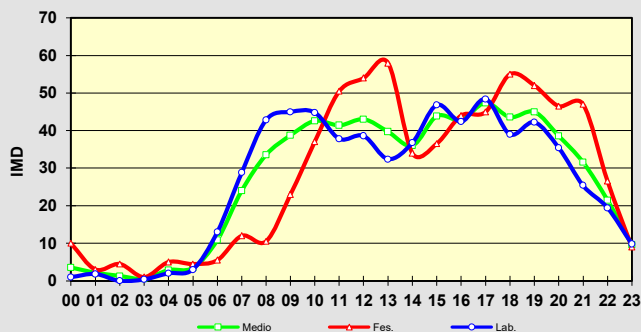
Aforo semanal

	Lixeiros	Pesados	% Pes.	Velocidade
Lu	645	16	2,4 %	62
Ma	628	15	2,3 %	59
Me	551	9	1,6 %	61
Xo	616	14	2,2 %	59
Ve	679	12	1,7 %	61
Sa	658	4	0,6 %	63
Do	681	5	0,7 %	62
Lab	624	13	2,1 %	60
Fes	670	5	0,7 %	62



Día medio

	Lab.	Fes.	Medio	Velocidade
00	1	10	4	61
01	2	3	2	74
02	0	5	1	68
03	0	1	1	68
04	2	5	3	59
05	3	5	3	55
06	13	6	11	62
07	29	12	24	65
08	43	11	34	62
09	45	23	39	61
10	45	37	43	59
11	38	51	41	60
12	39	54	43	60
13	32	58	40	62
14	37	34	36	61
15	47	37	44	60
16	42	44	43	60
17	48	45	47	62
18	39	55	44	60
19	42	52	45	61
20	35	47	39	62
21	25	47	32	62
22	19	27	21	60
23	10	9	10	60
TOTAL	637	674	648	
MEDIA HORARIA	27	28	27	62



Intensidade diaria na semana: 648
% pesados na semana: 1,65%

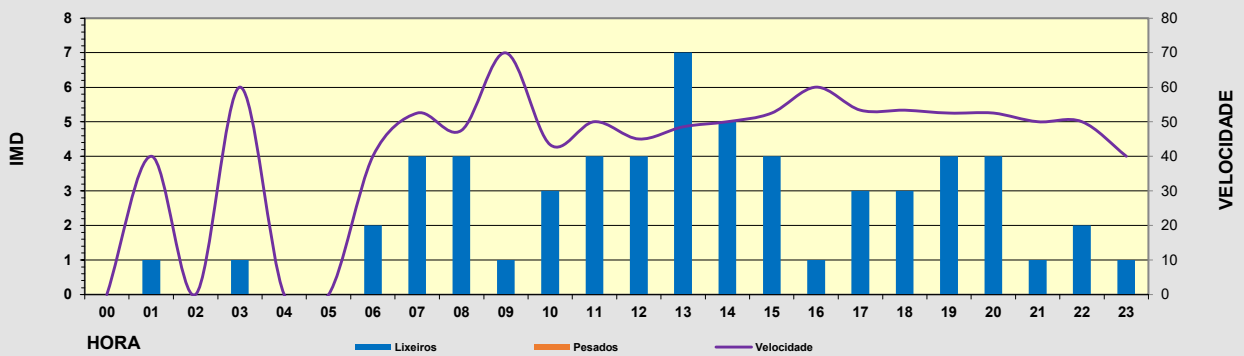
Observacións:

CAMPAÑA DE AFOROS 2019 DA REDE VIARIA DA DEPUTACIÓN DE PONTEVEDRA

Estación:	EP7105	Aforo:	ÚNICO	Tipo:	NEUMÁTICA
Estrada:	EP7105	Concello:	CERDEDO	Grupo:	3
Nome:	RAMPA - VILAR	Día inicial:	16/04/2019	Coord. UTM X:	549341,00
Treito:	RAMPA - VILAR	Día final:	17/04/2019	Coord. UTM Y:	4710886,00
Intervalo:	0+000 a 1+060	P. q. aforo:	0+650	Datum:	WGS84 29N
IMD:	59	% pesados:	0,00%	Distribución:	44 % - 56 %

Aforo diario

Hora	Lixeiros	Pesados	% Pesados	Velocidade
00	0	0	0,0 %	0
01	1	0	0,0 %	40
02	0	0	0,0 %	0
03	1	0	0,0 %	60
04	0	0	0,0 %	0
05	0	0	0,0 %	0
06	2	0	0,0 %	40
07	4	0	0,0 %	53
08	4	0	0,0 %	48
09	1	0	0,0 %	70
10	3	0	0,0 %	43
11	4	0	0,0 %	50
12	4	0	0,0 %	45
13	7	0	0,0 %	49
14	5	0	0,0 %	50
15	4	0	0,0 %	53
16	1	0	0,0 %	60
17	3	0	0,0 %	53
18	3	0	0,0 %	53
19	4	0	0,0 %	53
20	4	0	0,0 %	53
21	1	0	0,0 %	50
22	2	0	0,0 %	50
23	1	0	0,0 %	40
TOTAL	59	0		
MEDIA HORARIA	2	0	0,00 %	51



Intensidade diaria puntual:	59
% pesados puntual:	0,00%

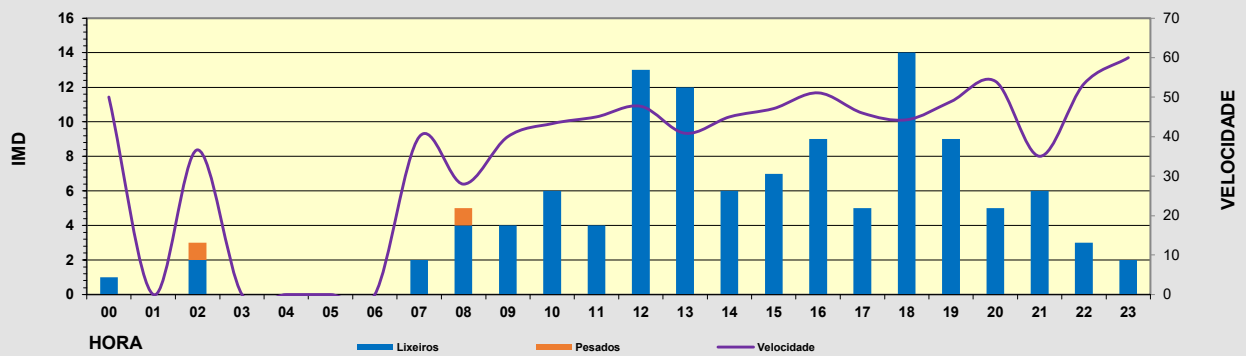
Observacións:

CAMPAÑA DE AFOROS 2019 DA REDE VIARIA DA DEPUTACIÓN DE PONTEVEDRA

Estación:	EP7204	Aforo:	ÚNICO	Tipo:	NEUMÁTICA
Estrada:	EP7204	Concello:	FORCAREI	Grupo:	3
Nome:	SOUTELO - RATEL	Día inicial:	16/04/2019	Coord. UTM X:	557147,00
Treito:	SOUTELO - RATEL	Día final:	17/04/2019	Coord. UTM Y:	4709094,00
Intervalo:	0+000 a 9+429	P. q. aforo:	0+400	Datum:	WGS84 29N
IMD:	116	% pesados:	1,72%	Distribución:	51 % - 49 %

Aforo diario

Hora	Lixeiros	Pesados	% Pesados	Velocidade
00	1	0	0,0 %	50
01	0	0	0,0 %	0
02	2	1	33,3 %	37
03	0	0	0,0 %	0
04	0	0	0,0 %	0
05	0	0	0,0 %	0
06	0	0	0,0 %	0
07	2	0	0,0 %	40
08	4	1	20,0 %	28
09	4	0	0,0 %	40
10	6	0	0,0 %	43
11	4	0	0,0 %	45
12	13	0	0,0 %	48
13	12	0	0,0 %	41
14	6	0	0,0 %	45
15	7	0	0,0 %	47
16	9	0	0,0 %	51
17	5	0	0,0 %	46
18	14	0	0,0 %	44
19	9	0	0,0 %	49
20	5	0	0,0 %	54
21	6	0	0,0 %	35
22	3	0	0,0 %	53
23	2	0	0,0 %	60
TOTAL	114	2		
MEDIA HORARIA	5	0	1,72 %	45



Intensidade diaria puntual:	116
% pesados puntual:	1,72%

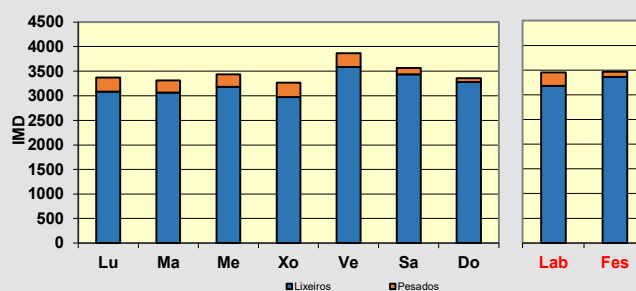
Observacións:

CAMPAÑA DE AFOROS 2019 DA REDE VIARIA DA DEPUTACIÓN DE PONTEVEDRA

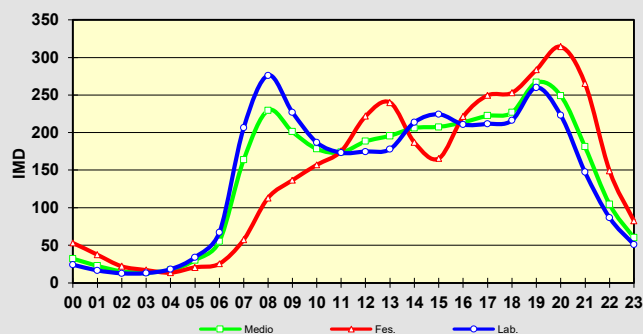
Estación:	EP8001 TREITO 1	Aforo:	1/2	Tipo:	NEUMÁTICA
Estrada:	EP8001	Concello:	CALDAS DE REIS	Grupo:	1
Nome:	CALDAS - CARRACEDO - CATOIRA	Día inicial:	28/03/2019	Coord. UTM X:	528041,00
Treito:	CALDAS - PO.548	Día final:	04/04/2019	Coord. UTM Y:	4721561,00
Intervalo:	0+000 a 8+294	P. q. aforo:	1+000	Datum:	WGS84 29N
IMD:	3.256	% pesados:	6,51%	Distribución:	49 % - 51 %


Aforo semanal

	Lixeiros	Pesados	% Pes.	Velocidade
Lu	3.085	290	8,6 %	80
Ma	3.068	245	7,4 %	79
Me	3.184	255	7,4 %	80
Xo	2.979	290	8,9 %	77
Ve	3.587	280	7,2 %	81
Sa	3.435	129	3,6 %	81
Do	3.283	77	2,3 %	80
Lab	3.181	272	7,9 %	79
Fes	3.359	103	3,0 %	81


Día medio

	Lab.	Fes.	Medio	Velocidade
00	24	53	32	82
01	17	38	23	82
02	13	22	15	81
03	13	17	14	82
04	18	14	17	82
05	34	21	30	86
06	67	26	55	84
07	206	58	164	81
08	276	113	230	79
09	227	137	201	78
10	187	157	178	79
11	173	176	174	80
12	175	222	188	80
13	178	240	196	80
14	214	187	206	82
15	224	166	208	80
16	211	222	214	79
17	212	250	222	78
18	216	253	227	79
19	260	284	267	78
20	223	315	249	80
21	147	266	181	81
22	87	149	105	82
23	51	83	60	82
TOTAL	3.453	3.462	3.455	
MEDIA HORARIA	144	144	144	81

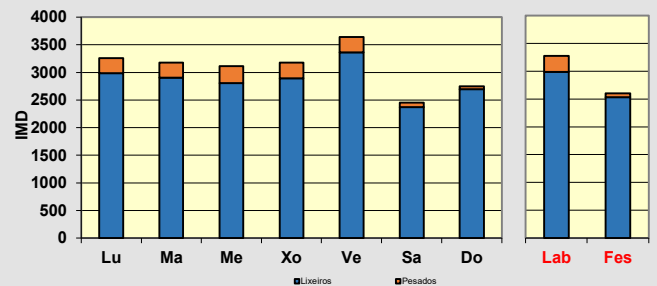

Intensidade diaria na semana: **3.455**
% pesados na semana: **6,47%**
Observacións:

CAMPAÑA DE AFOROS 2019 DA REDE VIARIA DA DEPUTACIÓN DE PONTEVEDRA

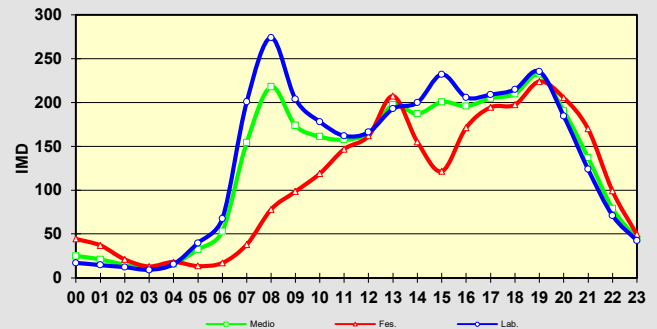
Estación:	EP8001 TREITO 1	Aforo:	2/2	Tipo:	NEUMÁTICA
Estrada:	EP8001	Concello:	CALDAS DE REIS	Grupo:	1
Nome:	CALDAS - CARRACEDO - CATOIRA	Día inicial:	15/10/2019	Coord. UTM X:	528041,00
Treito:	CALDAS - PO.548	Día final:	22/10/2019	Coord. UTM Y:	4721561,00
Intervalo:	0+000 a 8+294	P. q. aforo:	1+000	Datum:	WGS84 29N
IMD:	3.256	% pesados:	6,51%	Distribución:	49 % - 51 %


Aforo semanal

	Lixeiros	Pesados	% Pes.	Velocidade
Lu	2.984	271	8,3 %	80
Ma	2.906	271	8,5 %	81
Me	2.805	309	9,9 %	76
Xo	2.893	286	9 %	78
Ve	3.364	279	7,7 %	77
Sa	2.372	83	3,4 %	76
Do	2.695	54	2 %	80
Lab	2.990	283	8,7 %	78
Fes	2.534	69	2,6 %	78


Día medio

	Lab.	Fes.	Medio	Velocidade
00	17	45	25	79
01	15	37	21	77
02	12	21	15	78
03	9	13	10	78
04	15	18	16	80
05	40	14	32	83
06	68	17	53	82
07	201	38	154	78
08	274	78	218	76
09	204	99	174	76
10	178	119	161	77
11	162	147	158	77
12	166	162	165	78
13	193	208	197	80
14	200	155	187	81
15	232	122	201	79
16	206	172	196	78
17	209	195	205	77
18	215	198	210	78
19	236	224	232	79
20	185	206	191	78
21	124	170	137	79
22	71	99	79	80
23	42	50	44	80
TOTAL	3.274	2.602	3.082	
MEDIA HORARIA	136	108	128	79


Intensidade diaria na semana: **3.082**
% pesados na semana: **7,20%**
Observacións:

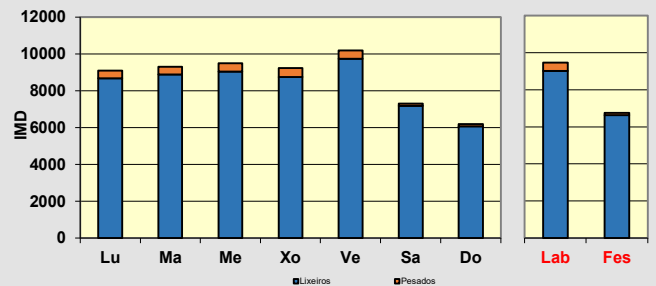
CAMPAÑA DE AFOROS 2019 DA REDE VIARIA DA DEPUTACIÓN DE PONTEVEDRA

Estación:	EP8001 TREITO 2	Aforo:	1/2	Tipo:	NEUMÁTICA
Estrada:	EP8001	Concello:	CALDAS DE REIS	Grupo:	1
Nome:	CALDAS - CARRACEDO - CATOIRA	Día inicial:	01/04/2019	Coord. UTM X:	523575,00
Treito:	PO.548 - CATOIRA	Día final:	08/04/2019	Coord. UTM Y:	4724483,00
Intervalo:	8+294 a 9+880	P. q. aforo:	8+510	Datum:	WGS84 29N
IMD:	8.295	% pesados:	6,00%	Distribución:	51 % - 49 %



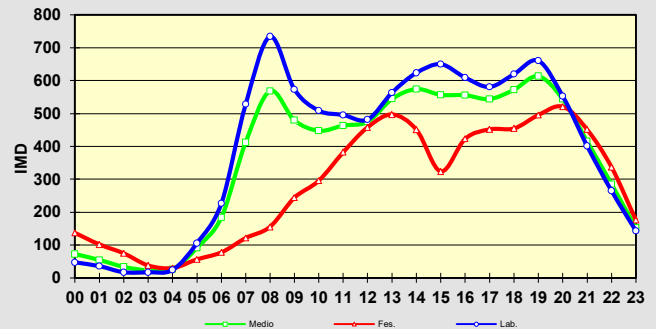
Aforo semanal

	Lixeiros	Pesados	% Pes.	Velocidade
Lu	8.669	435	4,8 %	69
Ma	8.884	422	4,5 %	70
Me	9.047	448	4,7 %	69
Xo	8.755	475	5,1 %	69
Ve	9.741	445	4,4 %	69
Sa	7.178	133	1,8 %	70
Do	6.076	115	1,9 %	70
Lab	9.019	445	4,7 %	69
Fes	6.627	124	1,8 %	70



Día medio

	Lab.	Fes.	Medio	Velocidade
00	47	137	72	71
01	36	102	54	72
02	17	75	33	73
03	17	38	23	73
04	24	30	26	76
05	105	56	91	76
06	227	78	184	75
07	529	121	412	69
08	734	155	569	68
09	573	244	479	70
10	509	296	448	69
11	496	383	463	69
12	482	458	475	69
13	563	497	544	70
14	624	451	574	70
15	650	324	557	70
16	609	423	556	69
17	581	452	544	68
18	620	455	573	68
19	661	496	614	68
20	553	521	544	69
21	402	452	416	68
22	265	337	285	70
23	143	176	152	73
TOTAL	9.464	6.751	8.689	
MEDIA HORARIA	394	281	362	71



Intensidade diaria na semana: **8.689**

% pesados na semana: **4,07%**

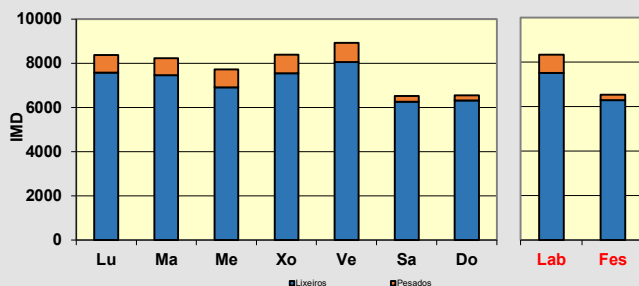
Observacións:

CAMPAÑA DE AFOROS 2019 DA REDE VIARIA DA DEPUTACIÓN DE PONTEVEDRA

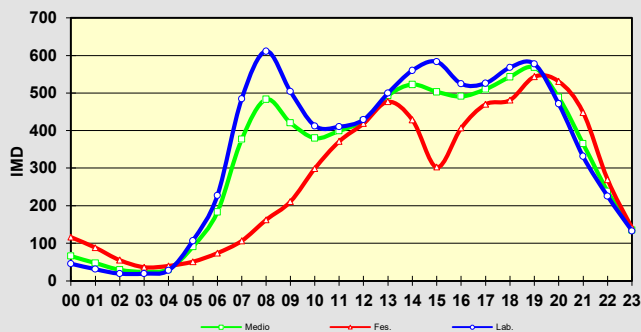
Estación:	EP8001 TREITO 2	Aforo:	2/2	Tipo:	NEUMÁTICA
Estrada:	EP8001	Concello:	CALDAS DE REIS	Grupo:	1
Nome:	CALDAS - CARRACEDO - CATOIRA	Día inicial:	15/10/2019	Coord. UTM X:	523575,00
Treito:	PO.548 - CATOIRA	Día final:	22/10/2019	Coord. UTM Y:	4724483,00
Intervalo:	8+294 a 9+880	P. q. aforo:	8+510	Datum:	WGS84 29N
IMD:	8.295	% pesados:	6,00%	Distribución:	50 % - 50 %


Aforo semanal

	Lixeiros	Pesados	% Pes.	Velocidade
Lu	7.582	799	9,5 %	73
Ma	7.467	770	9,3 %	73
Me	6.916	801	10,4 %	71
Xo	7.552	836	10 %	72
Ve	8.058	869	9,7 %	71
Sa	6.262	249	3,8 %	72
Do	6.318	228	3,5 %	72
Lab	7.515	815	9,8 %	72
Fes	6.290	239	3,7 %	72


Día medio

	Lab.	Fes.	Medio	Velocidade
00	46	117	66	74
01	31	88	47	74
02	19	55	29	73
03	19	37	24	75
04	28	40	31	75
05	107	51	91	77
06	227	74	183	76
07	485	107	377	72
08	611	162	483	70
09	504	211	421	71
10	413	299	380	71
11	410	372	399	72
12	430	419	427	72
13	500	477	493	73
14	560	429	523	73
15	583	303	503	72
16	524	407	491	72
17	526	470	510	71
18	568	481	543	71
19	578	544	568	71
20	471	531	488	70
21	332	449	365	71
22	225	270	238	73
23	133	141	135	75
TOTAL	8.330	6.529	7.815	
MEDIA HORARIA	347	272	326	73

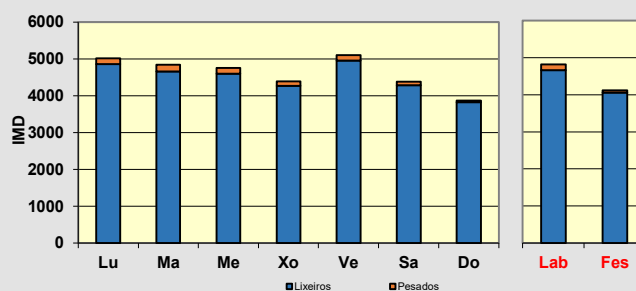

Intensidade diaria na semana: **7.815**
% pesados na semana: **8,32%**
Observacións:

CAMPAÑA DE AFOROS 2019 DA REDE VIARIA DA DEPUTACIÓN DE PONTEVEDRA

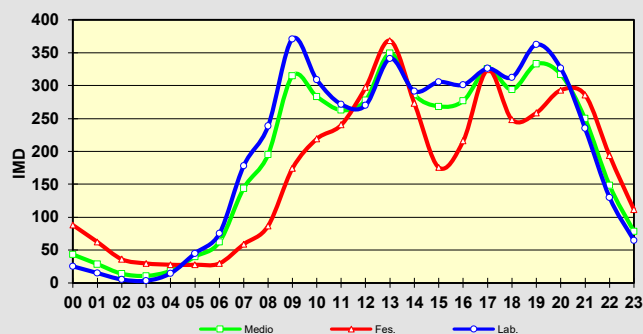
Estación:	EP8004 TREITO 1	Aforo:	ÚNICO	Tipo:	NEUMÁTICA
Estrada:	EP8004	Concello:	CALDAS DE REIS	Grupo:	2
Nome:	CALDAS - AP.9	Día inicial:	03/05/2019	Coord. UTM X:	528620,00
Treito:	CALDAS - AP.9	Día final:	10/05/2019	Coord. UTM Y:	4715875,00
Intervalo:	0+000 a 3+987	P. q. aforo:	1+000	Datum:	WGS84 29N
IMD:	4.585	% pesados:	2,73%	Distribución:	49 % - 51 %


Aforo semanal

	Lixeiros	Pesados	% Pes.	Velocidade
Lu	4.859	153	3,1 %	61
Ma	4.661	175	3,6 %	62
Me	4.595	162	3,4 %	62
Xo	4.267	122	2,8 %	62
Ve	4.954	147	2,9 %	66
Sa	4.287	94	2,1 %	67
Do	3.823	43	1,1 %	66
Lab	4.667	152	3,2 %	63
Fes	4.055	69	1,7 %	66


Día medio

	Lab.	Fes.	Medio	Velocidade
00	25	88	43	71
01	15	62	28	71
02	5	36	14	72
03	3	30	11	72
04	14	28	18	77
05	45	28	40	77
06	75	30	62	72
07	178	59	144	66
08	239	87	195	63
09	371	174	315	61
10	309	219	283	62
11	272	241	263	62
12	270	298	278	63
13	341	369	349	65
14	292	273	286	65
15	306	176	268	63
16	301	216	277	63
17	326	324	326	62
18	313	248	294	62
19	363	259	333	62
20	327	293	317	62
21	235	286	250	63
22	130	194	148	67
23	65	112	78	71
TOTAL	4.819	4.124	4.620	
MEDIA HORARIA	201	172	193	66


Intensidade diaria na semana: **4.620**
% pesados na semana: **2,77%**
Observacións:

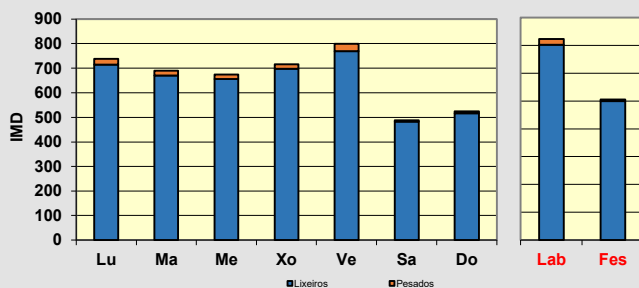
CAMPAÑA DE AFOROS 2019 DA REDE VIARIA DA DEPUTACIÓN DE PONTEVEDRA

Estación:	EP8005	Aforo:	ÚNICO	Tipo:	NEUMÁTICA
Estrada:	EP8005	Concello:	CALDAS DE REIS	Grupo:	2
Nome:	RÚA DO PARQUE	Día inicial:	03/05/2019	Coord. UTM X:	529212,00
Treito:	RÚA DO PARQUE	Día final:	10/05/2019	Coord. UTM Y:	4716452,00
Intervalo:	0+000 a 0+155	P. q. aforo:	0+075	Datum:	WGS84 29N
IMD:	656	% pesados:	2,59%	Distribución:	64% - 36%



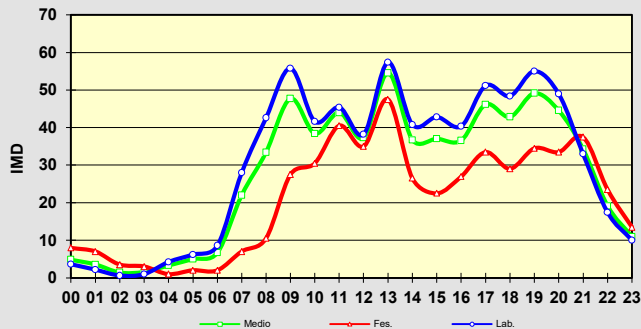
Aforo semanal

	Lixeiros	Pesados	% Pes.	Velocidade
Lu	715	23	3,1 %	37
Ma	671	19	2,8 %	38
Me	657	17	2,5 %	38
Xo	698	18	2,5 %	37
Ve	769	30	3,8 %	39
Sa	483	5	1,0 %	38
Do	516	8	1,5 %	38
Lab	702	21	3,0 %	38
Fes	500	7	1,3 %	38



Día medio

	Lab.	Fes.	Medio	Velocidade
00	4	8	5	40
01	2	7	4	40
02	1	4	1	36
03	1	3	2	42
04	4	1	3	39
05	6	2	5	39
06	9	2	7	38
07	28	7	22	36
08	43	11	33	39
09	56	28	48	39
10	42	31	38	35
11	45	41	44	38
12	38	35	37	37
13	57	48	55	39
14	41	27	37	40
15	43	23	37	39
16	40	27	37	39
17	51	34	46	38
18	48	29	43	37
19	55	35	49	37
20	49	34	45	37
21	33	38	34	36
22	17	24	19	38
23	10	14	11	41
TOTAL	723	506	661	
MEDIA HORARIA	30	21	28	38



Intensidade diaria na semana: **661**
% pesados na semana: **2,59%**

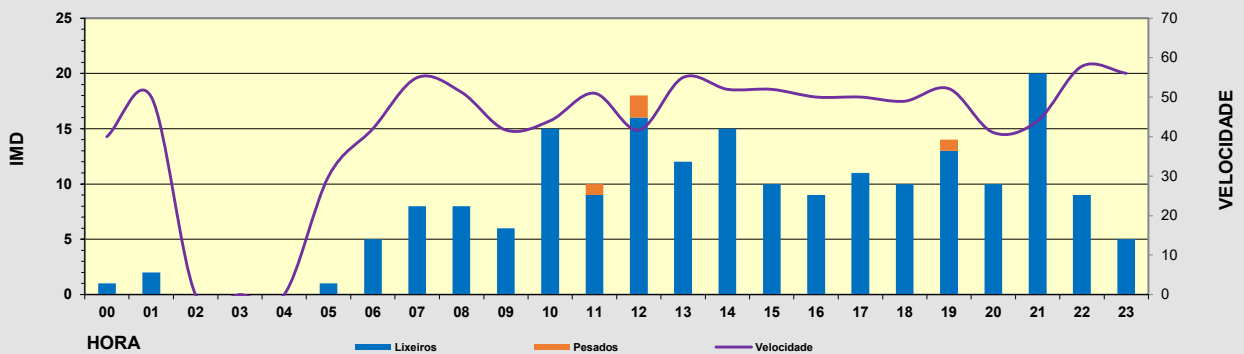
Observacións:

CAMPAÑA DE AFOROS 2019 DA REDE VIARIA DA DEPUTACIÓN DE PONTEVEDRA

Estación:	EP8102	Aforo:	ÚNICO	Tipo:	NEUMÁTICA
Estrada:	EP8102	Concello:	PORTAS	Grupo:	3
Nome:	BRIALLOS - PORTA DO CONDE	Día inicial:	13/05/2019	Coord. UTM X:	700504,00
Treito:	BRIALLOS - PORTA DO CONDE	Día final:	14/05/2019	Coord. UTM Y:	4714580,00
Intervalo:	0+000 a 0+955	P. q. aforo:	0+195	Datum:	WGS84 29N
IMD:	197	% pesados:	2,03%	Distribución:	52 % - 48 %

Aforo diario

Hora	Lixeiros	Pesados	% Pesados	Velocidade
00	1	0	0,0 %	40
01	2	0	0,0 %	50
02	0	0	0,0 %	0
03	0	0	0,0 %	0
04	0	0	0,0 %	0
05	1	0	0,0 %	30
06	5	0	0,0 %	42
07	8	0	0,0 %	55
08	8	0	0,0 %	51
09	6	0	0,0 %	42
10	15	0	0,0 %	44
11	9	1	10,0 %	51
12	16	2	11,1 %	42
13	12	0	0,0 %	55
14	15	0	0,0 %	52
15	10	0	0,0 %	52
16	9	0	0,0 %	50
17	11	0	0,0 %	50
18	10	0	0,0 %	49
19	13	1	7,1 %	52
20	10	0	0,0 %	41
21	20	0	0,0 %	44
22	9	0	0,0 %	58
23	5	0	0,0 %	56
TOTAL	195	4		
MEDIA HORARIA	8	0	2,01 %	48



Intensidade diaria puntual:	199
% pesados puntual:	2,01%

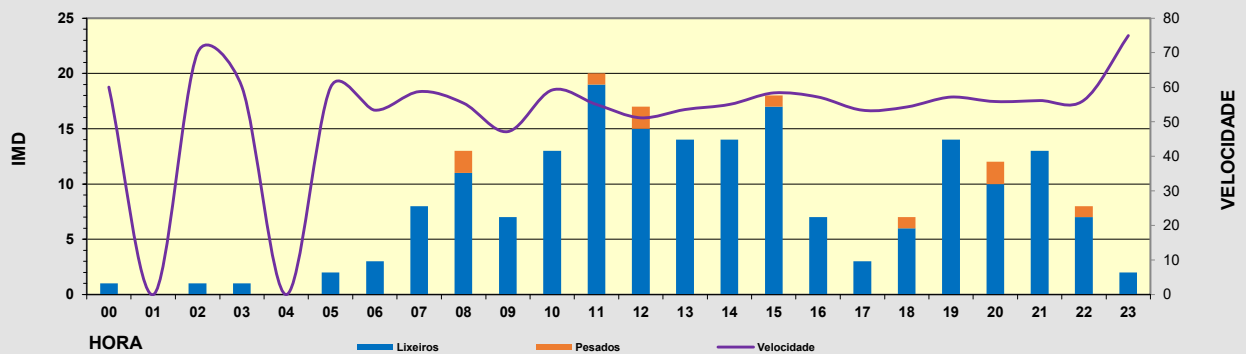
Observacións:

CAMPAÑA DE AFOROS 2019 DA REDE VIARIA DA DEPUTACIÓN DE PONTEVEDRA

Estación:	EP8303	Aforo:	ÚNICO	Tipo:	NEUMÁTICA
Estrada:	EP8303	Concello:	CAMPO LAMEIRO	Grupo:	3
Nome:	IGREXA DE FRAGAS	Día inicial:	15/05/2019	Coord. UTM X:	536292,00
Treito:	IGREXA DE FRAGAS	Día final:	16/05/2019	Coord. UTM Y:	4706817,00
Intervalo:	0+000 a 2+637	P. q. aforo:	0+500	Datum:	WGS84 29N
IMD:	194	% pesados:	5,15%	Distribución:	49 % - 51 %

Aforo diario

Hora	Lixeiros	Pesados	% Pesados	Velocidade
00	1	0	0,0 %	60
01	0	0	0,0 %	0
02	1	0	0,0 %	70
03	1	0	0,0 %	60
04	0	0	0,0 %	0
05	2	0	0,0 %	60
06	3	0	0,0 %	53
07	8	0	0,0 %	59
08	11	2	15,4 %	55
09	7	0	0,0 %	47
10	13	0	0,0 %	59
11	19	1	5,0 %	55
12	15	2	11,8 %	51
13	14	0	0,0 %	54
14	14	0	0,0 %	55
15	17	1	5,6 %	58
16	7	0	0,0 %	57
17	3	0	0,0 %	53
18	6	1	14,3 %	54
19	14	0	0,0 %	57
20	10	2	16,7 %	56
21	13	0	0,0 %	56
22	7	1	12,5 %	56
23	2	0	0,0 %	75
TOTAL	188	10		
MEDIA HORARIA	8	0	5,05 %	57




Intensidade diaria puntual:	198
% pesados puntual:	5,05%

Observacións:

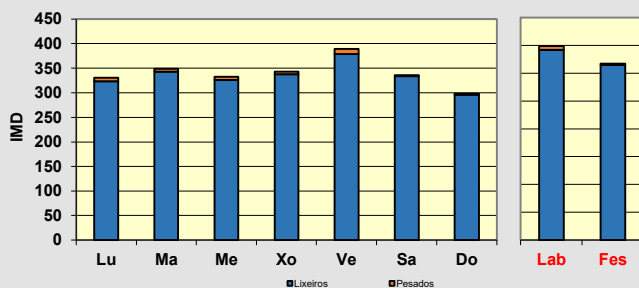
CAMPAÑA DE AFOROS 2019 DA REDE VIARIA DA DEPUTACIÓN DE PONTEVEDRA

Estación:	EP8403	Aforo:	ÚNICO	Tipo:	NEUMÁTICA
Estrada:	EP8403	Concello:	CUNTIS	Grupo:	2
Nome:	CUNTIS - ALTO DA CRUZ	Día inicial:	27/11/2018	Coord. UTM X:	536726,00
Treito:	CUNTIS - ALTO DA CRUZ	Día final:	04/12/2018	Coord. UTM Y:	4722918,00
Intervalo:	0+000 a 4+631	P. q. aforo:	1+135	Datum:	WGS84 29N
IMD:	336	% pesados:	1,79%	Distribución:	50 % - 50 %



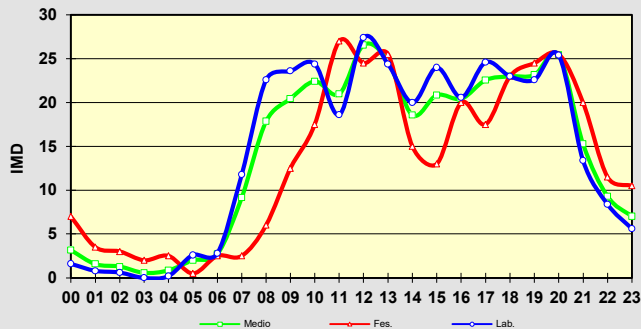
Aforo semanal

	Lixeiros	Pesados	% Pes.	Velocidade
Lu	324	7	2,1 %	61
Ma	343	6	1,7 %	58
Me	326	7	2,1 %	58
Xo	338	5	1,5 %	57
Ve	379	10	2,6 %	59
Sa	334	2	0,6 %	61
Do	296	2	0,7 %	62
Lab	342	7	2,0 %	58
Fes	315	2	0,6 %	61



Día medio

	Lab.	Fes.	Medio	Velocidade
00	2	7	3	63
01	1	4	2	68
02	1	3	1	66
03	0	2	1	68
04	0	3	1	75
05	3	1	2	66
06	3	3	3	69
07	12	3	9	66
08	23	6	18	58
09	24	13	20	57
10	24	18	22	55
11	19	27	21	55
12	27	25	27	55
13	24	26	25	59
14	20	15	19	60
15	24	13	21	60
16	21	20	20	58
17	25	18	23	59
18	23	23	23	59
19	23	25	23	59
20	25	26	25	64
21	13	20	15	62
22	8	12	9	65
23	6	11	7	56
TOTAL	349	317	340	
MEDIA HORARIA	15	13	14	62



Intensidade diaria na semana: 340
% pesados na semana: 1,64%

Observacións:

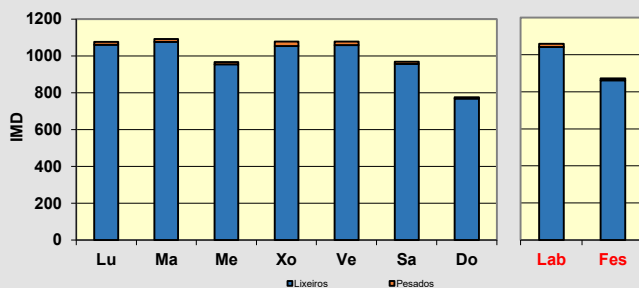
CAMPAÑA DE AFOROS 2019 DA REDE VIARIA DA DEPUTACIÓN DE PONTEVEDRA

Estación:	EP8503	Aforo:	ÚNICO	Tipo:	NEUMÁTICA
Estrada:	EP8503	Concello:	VALGA	Grupo:	2
Nome:	CORDEIRO - SENÍN	Día inicial:	03/05/2019	Coord. UTM X:	527396,00
Treito:	CORDEIRO - SENÍN	Día final:	10/05/2019	Coord. UTM Y:	4726975,00
Intervalo:	0+000 a 2+847	P. q. aforo:	1+195	Datum:	WGS84 29N
IMD:	981	% pesados:	1,43%	Distribución:	48 % - 52 %



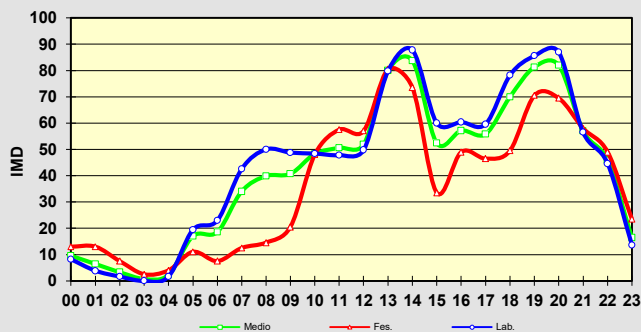
Aforo semanal

	Lixeiros	Pesados	% Pes.	Velocidade
Lu	1.060	16	1,5 %	63
Ma	1.076	16	1,5 %	63
Me	955	12	1,2 %	63
Xo	1.054	24	2,2 %	63
Ve	1.059	19	1,8 %	64
Sa	957	11	1,1 %	64
Do	768	7	0,9 %	63
Lab	1.041	17	1,6 %	63
Fes	863	9	1 %	64



Día medio

	Lab.	Fes.	Medio	Velocidade
00	8	13	10	66
01	4	13	6	71
02	2	8	3	65
03	0	3	1	38
04	2	4	2	74
05	19	11	17	69
06	23	8	19	67
07	43	13	34	64
08	50	15	40	64
09	49	21	41	62
10	48	48	48	60
11	48	58	51	62
12	50	57	52	62
13	80	81	80	65
14	88	74	84	67
15	60	34	52	63
16	60	49	57	63
17	60	47	56	63
18	78	50	70	62
19	86	71	81	62
20	87	70	82	63
21	57	58	57	64
22	45	49	46	64
23	14	24	16	66
TOTAL	1.058	872	1.005	
MEDIA HORARIA	44	36	42	63



Intensidade diaria na semana: 1.005
% pesados na semana: 1,49%

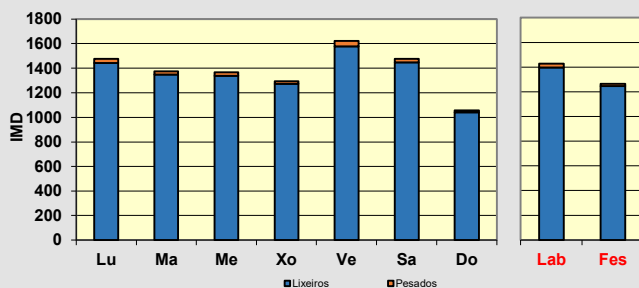
Observacións:

CAMPAÑA DE AFOROS 2019 DA REDE VIARIA DA DEPUTACIÓN DE PONTEVEDRA

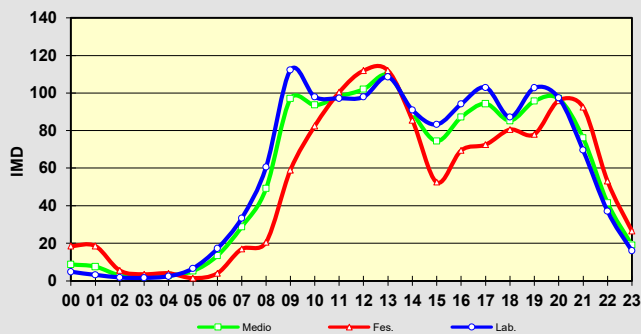
Estación:	EP8703	Aforo:	ÚNICO	Tipo:	NEUMÁTICA
Estrada:	EP8703	Concello:	CATOIRA	Grupo:	2
Nome:	DIMO - COAXE	Día inicial:	03/05/2019	Coord. UTM X:	524084,00
Treito:	DIMO - COAXE	Día final:	10/05/2019	Coord. UTM Y:	4724288,00
Intervalo:	0+000 a 3+326	P. q. aforo:	0+345	Datum:	WGS84 29N
IMD:	1.348	% pesados:	1,93%	Distribución:	52 % - 48 %


Aforo semanal

	Lixeiros	Pesados	% Pes.	Velocidade
Lu	1.443	33	2,2 %	42
Ma	1.347	29	2,1 %	42
Me	1.338	29	2,1 %	42
Xo	1.272	22	1,7 %	43
Ve	1.579	43	2,7 %	44
Sa	1.447	28	1,9 %	45
Do	1.043	13	1,2 %	42
Lab	1.396	31	2,2 %	43
Fes	1.245	21	1,6 %	44


Día medio

	Lab.	Fes.	Medio	Velocidade
00	5	19	9	41
01	3	19	8	42
02	2	6	3	47
03	2	4	2	41
04	2	4	3	47
05	7	2	5	47
06	17	4	13	50
07	33	17	29	47
08	61	21	49	46
09	112	59	97	43
10	98	83	94	42
11	97	101	98	41
12	98	112	102	41
13	109	112	110	43
14	91	86	89	45
15	83	53	74	44
16	94	70	87	44
17	103	73	94	42
18	87	81	85	42
19	103	78	96	42
20	97	96	97	42
21	70	93	76	42
22	37	53	42	42
23	16	27	19	42
TOTAL	1.427	1.266	1.381	
MEDIA HORARIA	59	53	58	44

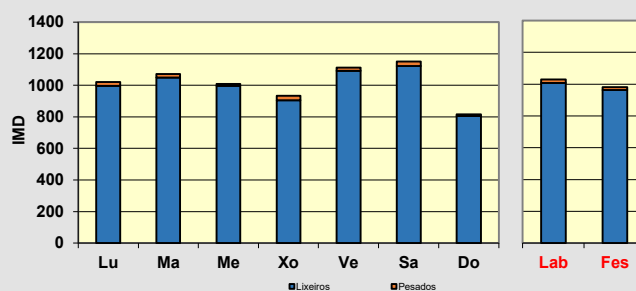

Intensidade diaria na semana: **1.381**
% pesados na semana: **2,04%**
Observacións:

CAMPAÑA DE AFOROS 2019 DA REDE VIARIA DA DEPUTACIÓN DE PONTEVEDRA

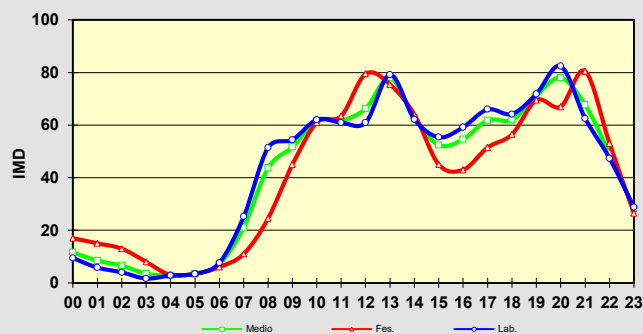
Estación:	EP9005	Aforo:	ÚNICO	Tipo:	NEUMÁTICA
Estrada:	EP9005	Concello:	CAMBADOS	Grupo:	2
Nome:	CORBILLÓN - TREMOEDO	Día inicial:	04/06/2019	Coord. UTM X:	516011,00
Treito:	CORBILLÓN - TREMOEDO	Día final:	11/06/2019	Coord. UTM Y:	4708767,00
Intervalo:	0+000 a 3+190	P. q. aforo:	0+500	Datum:	WGS84 29N
IMD:	999	% pesados:	1,90%	Distribución:	49 % - 51 %


Aforo semanal

	Lixeiros	Pesados	% Pes.	Velocidade
Lu	997	22	2,2 %	44
Ma	1.049	22	2,1 %	44
Me	996	13	1,3 %	44
Xo	905	28	3 %	45
Ve	1.091	21	1,9 %	45
Sa	1.122	27	2,3 %	43
Do	806	9	1,1 %	44
Lab	1.008	21	2,1 %	44
Fes	964	18	1,8 %	43


Día medio

	Lab.	Fes.	Medio	Velocidade
00	9	17	12	44
01	6	15	8	46
02	4	13	7	43
03	2	8	3	43
04	3	3	3	53
05	3	4	3	59
06	8	6	7	50
07	25	11	21	47
08	51	25	44	46
09	54	45	52	43
10	62	61	62	42
11	61	64	62	42
12	61	80	66	44
13	79	76	78	44
14	62	64	63	46
15	55	45	52	45
16	59	43	55	45
17	66	52	62	43
18	64	57	62	45
19	72	70	71	42
20	82	67	78	43
21	63	81	68	43
22	47	53	49	44
23	29	27	28	44
TOTAL	1.029	982	1.015	
MEDIA HORARIA	43	41	42	45

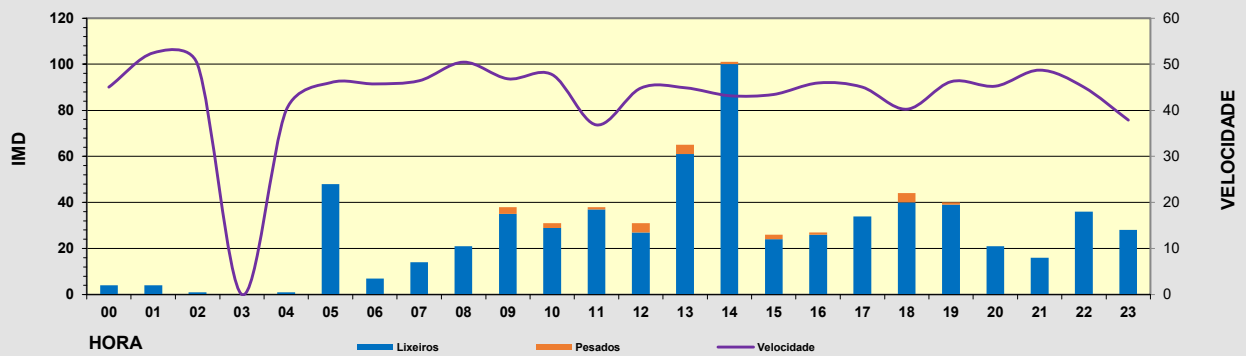


Intensidade diaria na semana: **1.015**
% pesados na semana: **2,00%**
Observacións:

CAMPAÑA DE AFOROS 2019 DA REDE VIARIA DA DEPUTACIÓN DE PONTEVEDRA

Estación:	EP9102	Aforo:	ÚNICO	Tipo:	NEUMÁTICA
Estrada:	EP9102	Concello:	O GROVE	Grupo:	3
Nome:	ACCESO AO MIRADOR DO SIRADELLA	Día inicial:	15/05/2019	Coord. UTM X:	509887,00
Treito:	ACCESO AO MIRADOR DO SIRADELLA	Día final:	16/05/2019	Coord. UTM Y:	4703173,00
Intervalo:	0+000 a 1+911	P. q. aforo:	0+415	Datum:	WGS84 29N
IMD:	736	% pesados:	3,13%	Distribución:	52 % - 48 %

Aforo diario

Hora	Lixeiros	Pesados	% Pesados	Velocidade
00	4	0	0,0 %	45
01	4	0	0,0 %	53
02	1	0	0,0 %	50
03	0	0	0,0 %	0
04	1	0	0,0 %	40
05	48	0	0,0 %	46
06	7	0	0,0 %	46
07	14	0	0,0 %	46
08	21	0	0,0 %	50
09	35	3	7,9 %	47
10	29	2	6,5 %	48
11	37	1	2,6 %	37
12	27	4	12,9 %	45
13	61	4	6,2 %	45
14	100	1	1,0 %	43
15	24	2	7,7 %	43
16	26	1	3,7 %	46
17	34	0	0,0 %	45
18	40	4	9,1 %	40
19	39	1	2,5 %	46
20	21	0	0,0 %	45
21	16	0	0,0 %	49
22	36	0	0,0 %	45
23	28	0	0,0 %	38
TOTAL	653	23		
MEDIA HORARIA	27	1	3,40 %	45



Intensidade diaria puntual:	676
% pesados puntual:	3,40%

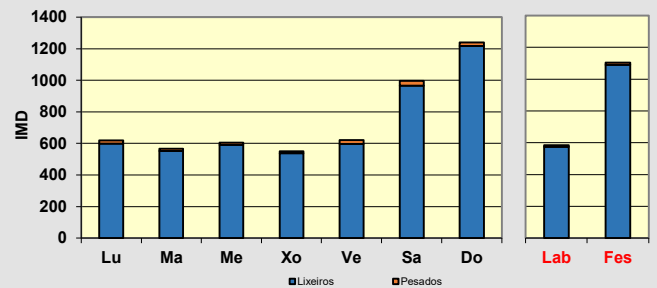
Observacións:

CAMPAÑA DE AFOROS 2019 DA REDE VIARIA DA DEPUTACIÓN DE PONTEVEDRA

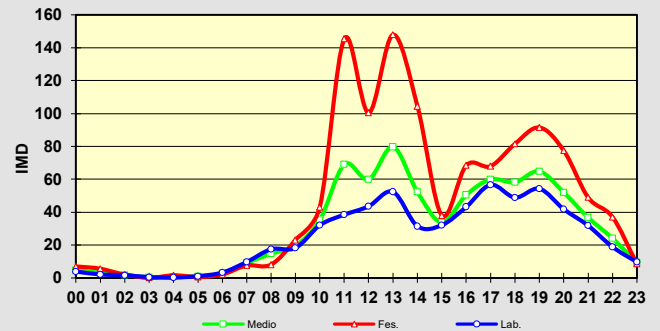
Estación:	EP9106	Aforo:	ÚNICO	Tipo:	NEUMÁTICA
Estrada:	EP9106	Concello:	O GROVE	Grupo:	2
Nome:	PRAIA CARREIRO	Día inicial:	04/06/2019	Coord. UTM X:	506005,00
Treito:	PRAIA CARREIRO	Día final:	11/06/2019	Coord. UTM Y:	4702061,00
Intervalo:	0+877 a 1+622	P. q. aforo:	0+877	Datum:	WGS84 29N
IMD:	705	% pesados:	2,55%	Distribución:	51 % - 49 %


Aforo semanal

	Lixeiros	Pesados	% Pes.	Velocidade
Lu	598	21	3,4 %	37
Ma	552	15	2,6 %	38
Me	590	15	2,5 %	38
Xo	539	10	1,8 %	38
Ve	597	23	3,7 %	39
Sa	965	31	3,1 %	37
Do	1.217	23	1,9 %	37
Lab	575	8	2,0 %	38
Fes	1.091	14	2,4 %	37


Día medio

	Lab.	Fes.	Medio	Velocidade
00	4	7	5	39
01	2	6	3	38
02	2	2	2	34
03	0	0	0	45
04	0	2	1	45
05	1	1	1	43
06	3	2	3	41
07	10	8	9	41
08	17	8	15	40
09	18	23	20	38
10	32	43	35	37
11	38	146	69	37
12	44	101	60	38
13	52	148	80	37
14	31	105	52	37
15	32	38	34	39
16	43	69	50	38
17	57	68	60	38
18	49	82	58	37
19	54	92	65	37
20	42	78	52	38
21	32	49	37	36
22	19	37	24	37
23	10	9	9	42
TOTAL	592	1.118	742	
MEDIA HORARIA	25	47	31	39


Intensidade diaria na semana: **742**
% pesados na semana: **2,66%**
Observacións:

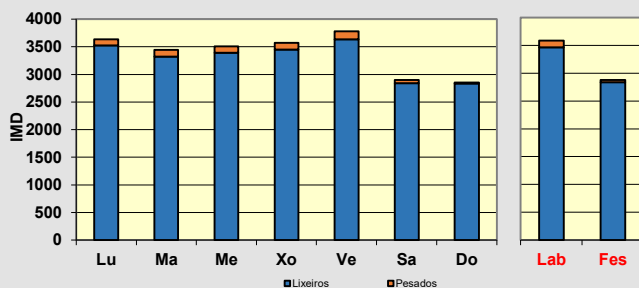
CAMPAÑA DE AFOROS 2019 DA REDE VIARIA DA DEPUTACIÓN DE PONTEVEDRA

Estación:	EP9206	Aforo:	1/2	Tipo:	NEUMÁTICA
Estrada:	EP9206	Concello:	SANXENXO	Grupo:	1
Nome:	PORTONOVO - VICHONA	Día inicial:	21/03/2019	Coord. UTM X:	513917,00
Treito:	PORTONOVO - VICHON	Día final:	28/03/2019	Coord. UTM Y:	4695680,00
Intervalo:	0+000 a 3+419	P. q. aforo:	1+900	Datum:	WGS84 29N
IMD:	3.915	% pesados:	2,38%	Distribución:	51 % - 49 %



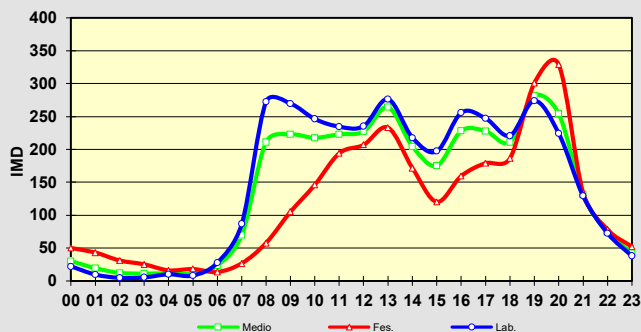
Aforo semanal

	Lixeiros	Pesados	% Pes.	Velocidade
Lu	3.523	110	3,0 %	67
Ma	3.323	115	3,3 %	68
Me	3.393	116	3,3 %	68
Xo	3.449	120	3,4 %	68
Ve	3.630	149	3,9 %	68
Sa	2.840	62	2,1 %	69
Do	2.832	19	0,7 %	66
Lab	3.464	122	3,4 %	68
Fes	2.836	41	1,4 %	67



Día medio

	Lab.	Fes.	Medio	Velocidade
00	22	50	30	68
01	10	43	19	70
02	5	31	12	70
03	5	25	11	68
04	10	16	12	68
05	8	18	11	65
06	27	14	23	68
07	87	27	69	69
08	272	58	211	72
09	270	105	223	69
10	246	146	218	68
11	235	194	223	68
12	235	207	227	69
13	277	233	264	69
14	218	172	205	71
15	197	120	175	70
16	256	160	228	69
17	247	179	228	66
18	221	187	211	64
19	274	301	282	63
20	224	329	254	63
21	129	135	131	68
22	72	78	74	68
23	38	52	42	71
TOTAL	3.586	2.877	3.383	
MEDIA HORARIA	149	120	141	68



Intensidade diaria na semana: **3.383**

% pesados na semana: **2,92%**

Observacións:

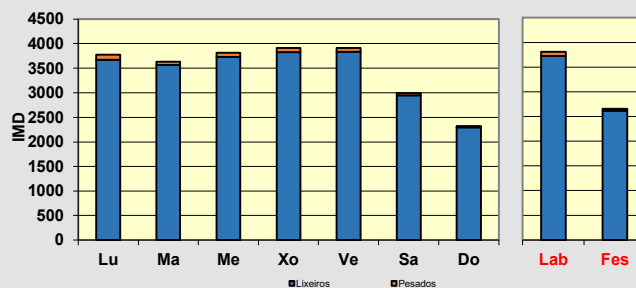
CAMPAÑA DE AFOROS 2019 DA REDE VIARIA DA DEPUTACIÓN DE PONTEVEDRA

Estación:	EP9206	Aforo:	2/2	Tipo:	NEUMÁTICA
Estrada:	EP9206	Concello:	SANXENXO	Grupo:	1
Nome:	PORTONOVO - VICHONA	Día inicial:	02/10/2019	Coord. UTM X:	513917,00
Treito:	PORTONOVO - VICHON	Día final:	09/10/2019	Coord. UTM Y:	4695680,00
Intervalo:	0+000 a 3+419	P. q. aforo:	1+900	Datum:	WGS84 29N
IMD:	3.915	% pesados:	2,38%	Distribución:	50 % - 50 %



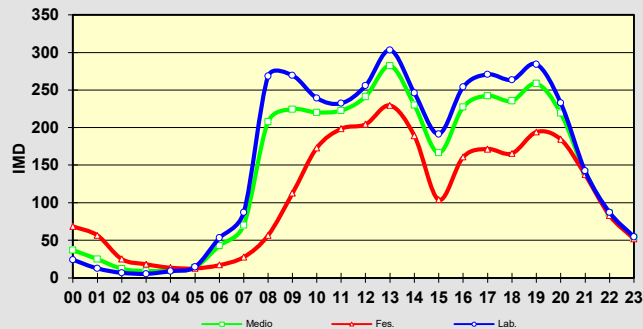
Aforo semanal

	Lixeiros	Pesados	% Pes.	Velocidade
Lu	3.671	103	2,7 %	66
Ma	3.564	66	1,8 %	66
Me	3.729	85	2,2 %	66
Xo	3.827	83	2,1 %	65
Ve	3.836	79	2,0 %	66
Sa	2.944	49	1,6 %	67
Do	2.294	23	1,0 %	67
Lab	3.725	83	2,2 %	66
Fes	2.619	36	1,4 %	67



Día medio

	Lab.	Fes.	Medio	Velocidade
00	24	69	37	70
01	12	57	25	71
02	7	25	12	69
03	5	18	9	69
04	9	14	10	72
05	14	13	14	73
06	53	17	43	71
07	87	28	70	70
08	268	57	208	67
09	269	113	225	65
10	239	173	220	65
11	232	199	223	64
12	256	205	241	65
13	303	230	282	66
14	246	189	230	68
15	191	104	166	67
16	254	161	228	66
17	271	172	242	65
18	264	166	236	64
19	284	194	259	64
20	233	185	219	65
21	142	138	141	67
22	87	83	86	68
23	55	52	54	69
TOTAL	3.809	2.655	3.479	
MEDIA HORARIA	159	111	145	68



Intensidade diaria na semana: 3.479

% pesados na semana: 2,00%

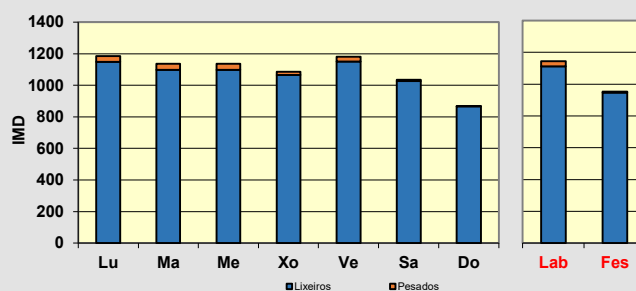
Observacións:

CAMPAÑA DE AFOROS 2019 DA REDE VIARIA DA DEPUTACIÓN DE PONTEVEDRA

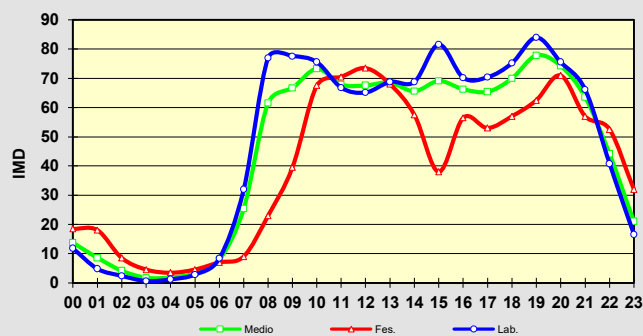
Estación:	EP9210	Aforo:	ÚNICO	Tipo:	NEUMÁTICA
Estrada:	EP9210	Concello:	SANXENXO	Grupo:	2
Nome:	ACCESO A ROUXIQUE	Día inicial:	04/06/2019	Coord. UTM X:	512792,00
Treito:	ACCESO A ROUXIQUE	Día final:	11/06/2019	Coord. UTM Y:	4699023,00
Intervalo:	0+000 a 0+897	P. q. aforo:	0+275	Datum:	WGS84 29N
IMD:	1.062	% pesados:	2,07%	Distribución:	53 % - 47 %


Aforo semanal

	Lixeiros	Pesados	% Pes.	Velocidade
Lu	1.148	37	3,1 %	46
Ma	1.098	37	3,3 %	47
Me	1.098	37	3,3 %	46
Xo	1.065	21	1,9 %	45
Ve	1.150	31	2,6 %	46
Sa	1.026	10	1,0 %	46
Do	867	2	0,2 %	46
Lab	1.112	33	2,8 %	46
Fes	947	6	0,6 %	46


Día medio

	Lab.	Fes.	Medio	Velocidade
00	12	19	14	48
01	5	18	9	51
02	2	9	4	52
03	1	5	2	49
04	1	4	2	47
05	3	5	3	47
06	8	7	8	51
07	32	9	25	51
08	77	23	62	45
09	78	40	67	46
10	76	68	73	44
11	67	71	68	45
12	65	74	68	46
13	69	68	69	46
14	69	58	66	49
15	82	38	69	48
16	70	57	66	46
17	70	53	65	45
18	75	57	70	46
19	84	63	78	46
20	76	71	74	46
21	66	57	64	45
22	41	53	44	45
23	17	32	21	47
TOTAL	1.144	953	1.090	
MEDIA HORARIA	48	40	45	47

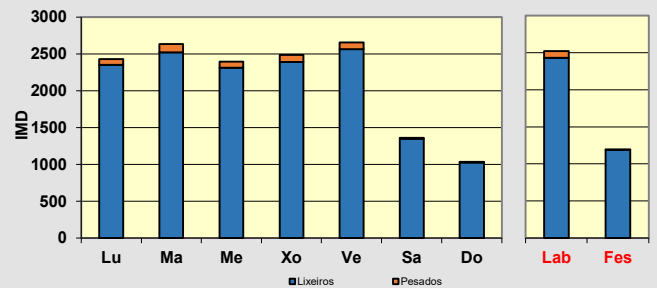

Intensidade diaria na semana: **1.090**
% pesados na semana: **2,29%**
Observacións:

CAMPAÑA DE AFOROS 2019 DA REDE VIARIA DA DEPUTACIÓN DE PONTEVEDRA

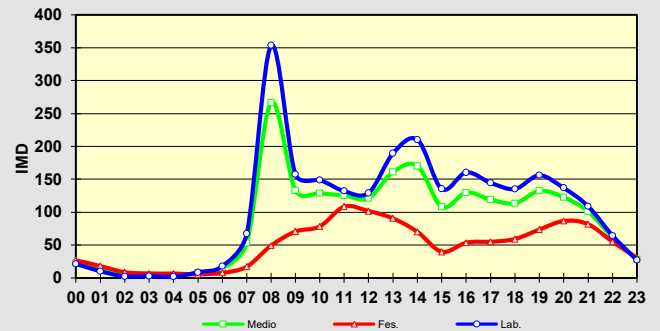
Estación:	EP9211	Aforo:	ÚNICO	Tipo:	NEUMÁTICA
Estrada:	EP9211	Concello:	SANXENXO	Grupo:	2
Nome:	VILALONGA - A FIANTEIRA	Día inicial:	30/05/2019	Coord. UTM X:	513707,00
Treito:	VILALONGA - A FIANTEIRA	Día final:	06/06/2019	Coord. UTM Y:	4699117,00
Intervalo:	0+000 a 1+618	P. q. aforo:	0+100	Datum:	WGS84 29N
IMD:	2.393	% pesados:	2,72%	Distribución:	49 % - 51 %


Aforo semanal

	Lixeiros	Pesados	% Pes.	Velocidade
Lu	2.354	77	3,2 %	39
Ma	2.524	110	4,2 %	40
Me	2.313	84	3,5 %	40
Xo	2.390	97	3,9 %	39
Ve	2.567	89	3,4 %	41
Sa	1.350	13	1,0 %	41
Do	1.028	5	0,5 %	40
Lab	2.430	91	3,6 %	40
Fes	1.189	9	0,8 %	40


Día medio

	Lab.	Fes.	Medio	Velocidade
00	21	27	23	43
01	10	18	12	41
02	2	9	4	40
03	3	7	4	41
04	2	7	3	41
05	8	6	8	44
06	18	8	15	38
07	67	17	53	39
08	354	49	267	39
09	158	71	133	40
10	149	78	129	38
11	132	109	125	39
12	129	102	121	40
13	189	91	161	41
14	210	70	170	40
15	135	40	108	41
16	160	54	130	41
17	145	55	119	41
18	135	59	113	40
19	156	74	132	41
20	137	87	122	40
21	109	82	101	38
22	64	55	62	39
23	27	31	28	41
TOTAL	2.521	1.198	2.143	
MEDIA HORARIA	105	50	89	40

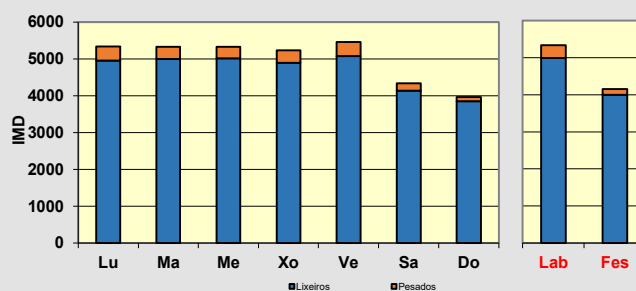

Intensidade diaria na semana: **2.143**
% pesados na semana: **3,17%**
Observacións:

CAMPAÑA DE AFOROS 2019 DA REDE VIARIA DA DEPUTACIÓN DE PONTEVEDRA

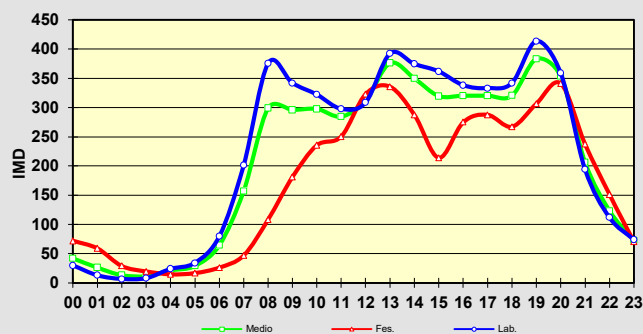
Estación:	EP9305 TREITO 1	Aforo:	1/2	Tipo:	NEUMÁTICA
Estrada:	EP9305	Concello:	MEAÑO	Grupo:	1
Nome:	COIRÓN - RIBADUMIA - LEIRO	Día inicial:	21/03/2019	Coord. UTM X:	516911,00
Treito:	COIRÓN - RIBADUMIA - VG.4,2	Día final:	28/03/2019	Coord. UTM Y:	4701563,00
Intervalo:	0+000 a 4+372	P. q. aforo:	0+630	Datum:	WGS84 29N
IMD:	5.739	% pesados:	4,60%	Distribución:	49 % - 51 %


Aforo semanal

	Lixeiros	Pesados	% Pes.	Velocidade
Lu	4.958	382	7,2 %	56
Ma	4.998	332	6,2 %	57
Me	5.016	309	5,8 %	57
Xo	4.901	336	6,4 %	57
Ve	5.083	376	6,9 %	57
Sa	4.138	199	4,6 %	59
Do	3.858	114	2,9 %	59
Lab	4.991	347	6,5 %	57
Fes	3.998	157	3,8 %	59


Día medio

	Lab.	Fes.	Medio	Velocidade
00	30	72	42	63
01	13	59	26	63
02	7	29	13	62
03	8	20	11	64
04	24	15	21	58
05	34	17	29	68
06	80	26	64	63
07	201	47	157	59
08	376	108	299	56
09	342	181	296	56
10	322	236	298	56
11	298	251	284	57
12	309	323	313	57
13	393	336	376	57
14	375	288	350	57
15	362	214	320	58
16	338	275	320	56
17	333	288	320	57
18	342	267	321	56
19	414	307	383	55
20	359	341	354	57
21	194	238	207	60
22	112	151	123	62
23	74	71	73	62
TOTAL	5.338	4.155	5.000	
MEDIA HORARIA	222	173	208	59


Intensidade diaria na semana: **5.000**
% pesados na semana: **5,85%**
Observacións:

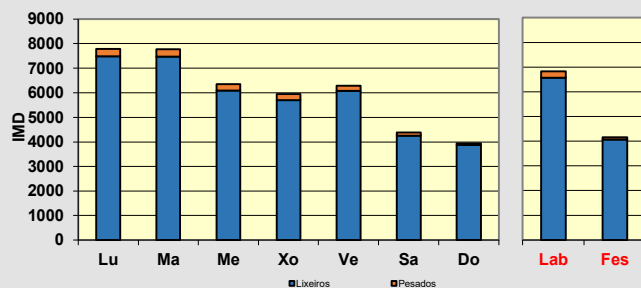
CAMPAÑA DE AFOROS 2019 DA REDE VIARIA DA DEPUTACIÓN DE PONTEVEDRA

Estación:	EP9305 TREITO 1	Aforo:	2/2	Tipo:	NEUMÁTICA
Estrada:	EP9305	Concello:	MEAÑO	Grupo:	1
Nome:	COIRÓN - RIBADUMIA - LEIRO	Día inicial:	02/10/2019	Coord. UTM X:	516911,00
Treito:	COIRÓN - RIBADUMIA - VG.4,2	Día final:	09/10/2019	Coord. UTM Y:	4701563,00
Intervalo:	0+000 a 4+372	P. q. aforo:	0+630	Datum:	WGS84 29N
IMD:	5.739	% pesados:	4,60%	Distribución:	47 % - 53 %



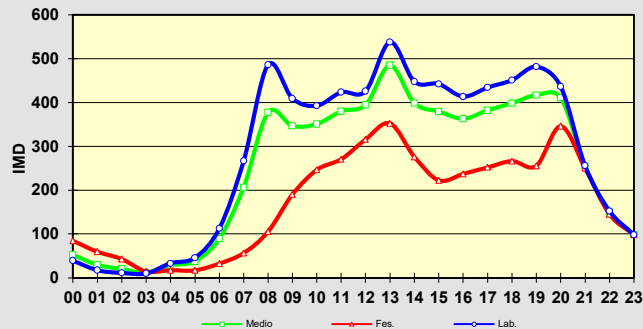
Aforo semanal

	Lixeiros	Pesados	% Pes.	Velocidade
Lu	7.491	296	3,8 %	58
Ma	7.465	302	3,9 %	56
Me	6.096	254	4,0 %	58
Xo	5.704	239	4,0 %	57
Ve	6.069	215	3,4 %	58
Sa	4.258	114	2,6 %	62
Do	3.877	64	1,6 %	61
Lab	6.565	261	3,8 %	57
Fes	4.068	89	2,1 %	61



Día medio

	Lab.	Fes.	Medio	Velocidade
00	39	85	52	64
01	17	60	29	66
02	11	43	20	65
03	10	15	11	61
04	33	18	29	63
05	46	17	37	67
06	113	33	90	65
07	267	57	207	61
08	486	106	377	57
09	409	191	347	56
10	393	247	351	56
11	424	271	380	56
12	426	316	395	56
13	538	353	485	57
14	448	276	399	58
15	442	223	379	58
16	414	237	363	58
17	434	252	382	57
18	451	267	398	57
19	482	256	417	57
20	437	346	411	59
21	256	251	254	61
22	152	145	150	64
23	98	99	98	64
TOTAL	6.826	4.157	6.063	
MEDIA HORARIA	284	173	253	60



Intensidade diaria na semana: **6.063**
% pesados na semana: **3,50%**

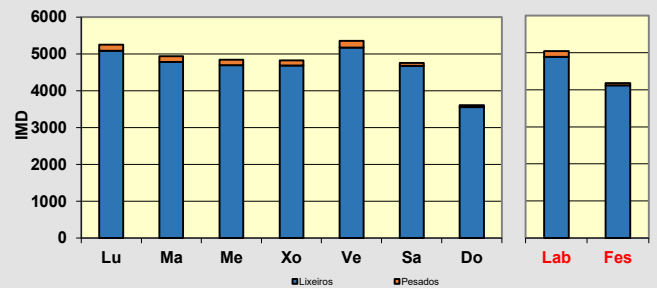
Observacións:

CAMPAÑA DE AFOROS 2019 DA REDE VIARIA DA DEPUTACIÓN DE PONTEVEDRA

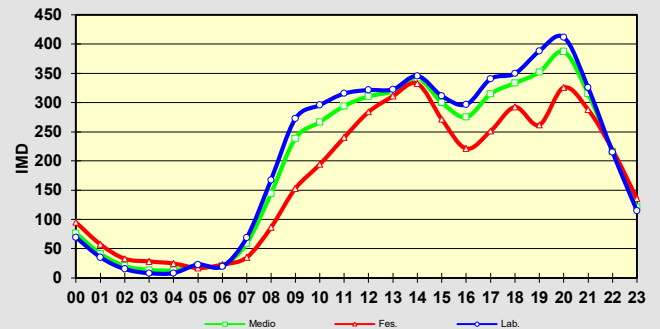
Estación:	EP9305 TREITO 2	Aforo:	1/2	Tipo:	NEUMÁTICA
Estrada:	EP9305	Concello:	MEAÑO	Grupo:	1
Nome:	COIRÓN - RIBADUMIA - LEIRO	Día inicial:	28/03/2019	Coord. UTM X:	518799,00
Treito:	VG.4,2 - BARRANTES	Día final:	04/04/2019	Coord. UTM Y:	4705159,00
Intervalo:	4+372 a 5+418	P. q. aforo:	5+007	Datum:	WGS84 29N
IMD:	4.945	% pesados:	2,85%	Distribución:	52 % - 48 %


Aforo semanal

	Lixeiros	Pesados	% Pes.	Velocidade
Lu	5.088	160	3,0 %	53
Ma	4.786	156	3,2 %	51
Me	4.692	151	3,1 %	52
Xo	4.686	139	2,9 %	52
Ve	5.174	182	3,4 %	53
Sa	4.678	76	1,6 %	55
Do	3.561	44	1,2 %	54
Lab	4.885	158	3,1 %	52
Fes	4.120	60	1,4 %	54


Día medio

	Lab.	Fes.	Medio	Velocidade
00	69	95	77	59
01	35	58	42	58
02	15	33	20	46
03	8	28	14	40
04	8	25	13	61
05	23	17	21	63
06	20	23	20	59
07	69	35	59	56
08	168	87	145	53
09	273	153	239	49
10	296	194	267	48
11	316	241	294	48
12	321	284	311	48
13	323	311	319	49
14	346	333	342	51
15	311	272	300	51
16	297	221	275	50
17	340	251	315	48
18	350	293	333	48
19	388	262	352	47
20	412	326	387	48
21	326	288	315	49
22	215	219	216	50
23	115	136	121	53
TOTAL	5.043	4.180	4.796	
MEDIA HORARIA	210	174	200	51

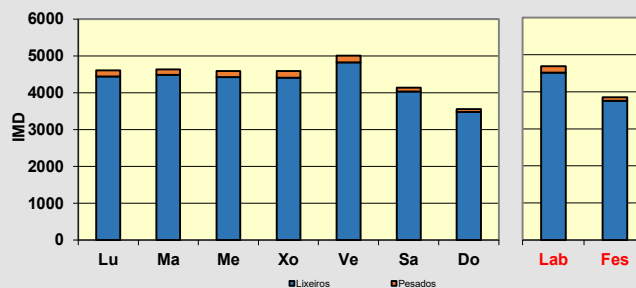

Intensidade diaria na semana: **4.796**
% pesados na semana: **2,70%**
Observacións:

CAMPAÑA DE AFOROS 2019 DA REDE VIARIA DA DEPUTACIÓN DE PONTEVEDRA

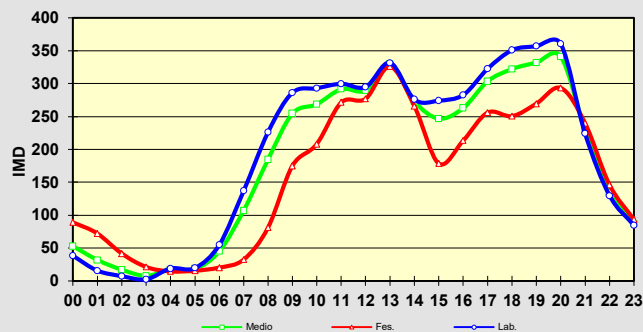
Estación:	EP9305 TREITO 2	Aforo:	2/2	Tipo:	NEUMÁTICA
Estrada:	EP9305	Concello:	MEAÑO	Grupo:	1
Nome:	COIRÓN - RIBADUMIA - LEIRO	Día inicial:	02/10/2019	Coord. UTM X:	518799,00
Treito:	VG.4,2 - BARRANTES	Día final:	09/10/2019	Coord. UTM Y:	4705159,00
Intervalo:	4+372 a 5+418	P. q. aforo:	5+007	Datum:	WGS84 29N
IMD:	4.945	% pesados:	2,85%	Distribución:	52 % - 48 %


Aforo semanal

	Lixeiros	Pesados	% Pes.	Velocidade
Lu	4.446	166	3,6 %	56
Ma	4.483	158	3,4 %	55
Me	4.425	164	3,6 %	56
Xo	4.412	178	3,9 %	53
Ve	4.824	182	3,6 %	54
Sa	4.034	107	2,6 %	55
Do	3.477	84	2,4 %	55
Lab	4.518	170	3,6 %	55
Fes	3.756	96	2,5 %	55


Día medio

	Lab.	Fes.	Medio	Velocidade
00	38	89	53	58
01	16	72	32	59
02	7	42	17	61
03	2	21	8	58
04	19	15	17	64
05	19	16	18	67
06	55	20	45	60
07	137	33	107	61
08	226	81	185	57
09	286	175	255	54
10	293	208	269	53
11	300	272	292	53
12	295	277	290	54
13	332	326	330	55
14	276	266	273	56
15	274	179	247	55
16	283	214	263	55
17	323	256	304	55
18	351	251	322	54
19	357	270	332	52
20	361	294	341	52
21	224	240	229	56
22	130	146	134	57
23	84	94	87	58
TOTAL	4.688	3.851	4.449	
MEDIA HORARIA	195	160	185	57


Intensidade diaria na semana: **4.449**
% pesados na semana: **3,34%**
Observacións:

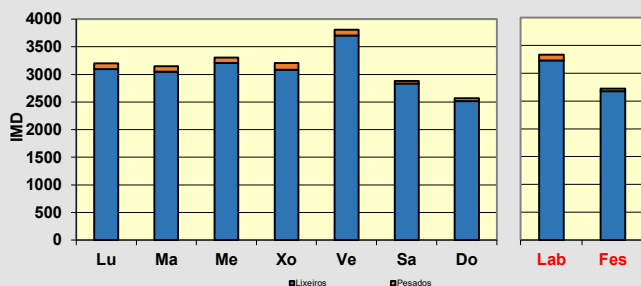
CAMPAÑA DE AFOROS 2019 DA REDE VIARIA DA DEPUTACIÓN DE PONTEVEDRA

Estación:	EP9305 TREITO 3	Aforo:	1/2	Tipo:	NEUMÁTICA
Estrada:	EP9305	Concello:	MEAÑO	Grupo:	1
Nome:	COIRÓN - RIBADUMIA - LEIRO	Día inicial:	21/03/2019	Coord. UTM X:	520383,00
Treito:	BARRANTES - LEIRO	Día final:	28/03/2019	Coord. UTM Y:	4707628,00
Intervalo:	5+418 a 9+390	P. q. aforo:	7+970	Datum:	WGS84 29N
IMD:	3.238	% pesados:	2,53%	Distribución:	52 % - 48 %



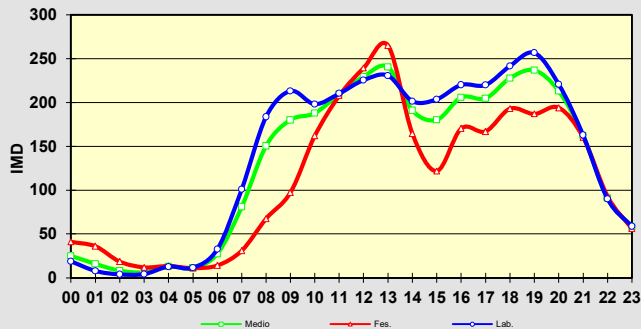
Aforo semanal

	Lixeiros	Pesados	% Pes.	Velocidade
Lu	3.097	101	3,2 %	56
Ma	3.046	102	3,2 %	55
Me	3.209	92	2,8 %	56
Xo	3.085	120	3,7 %	55
Ve	3.704	103	2,7 %	54
Sa	2.835	49	1,7 %	55
Do	2.516	48	1,9 %	54
Lab	3.228	104	3,1 %	55
Fes	2.676	49	1,8 %	55



Día medio

	Lab.	Fes.	Medio	Velocidade
00	19	41	25	57
01	8	36	16	57
02	4	19	8	58
03	4	12	6	56
04	13	14	13	65
05	12	11	11	63
06	33	14	27	60
07	101	31	81	58
08	184	68	151	56
09	213	98	180	55
10	198	162	188	54
11	210	208	210	54
12	226	240	230	55
13	231	265	240	56
14	202	165	191	57
15	204	122	180	57
16	220	171	206	55
17	220	167	205	54
18	242	193	228	54
19	257	187	237	52
20	221	194	213	53
21	163	161	162	55
22	90	93	91	58
23	59	56	58	57
TOTAL	3.332	2.724	3.158	
MEDIA HORARIA	139	114	132	56



Intensidade diaria na semana: 3.158
% pesados na semana: 2,78%

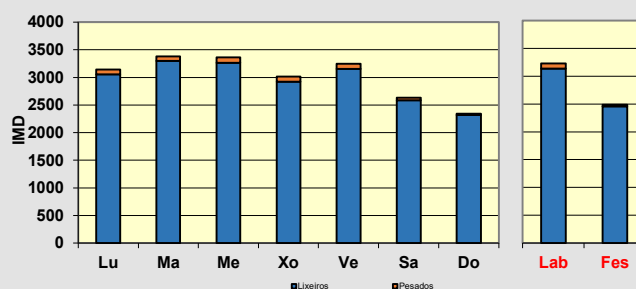
Observacións:

CAMPAÑA DE AFOROS 2019 DA REDE VIARIA DA DEPUTACIÓN DE PONTEVEDRA

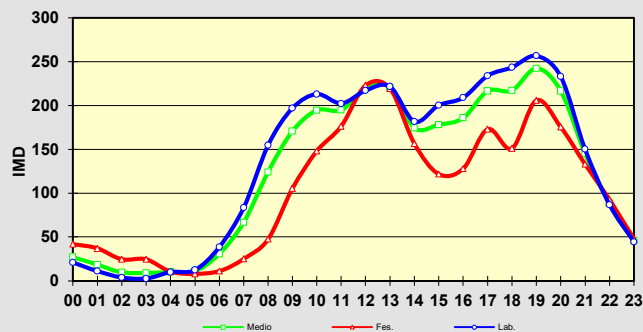
Estación:	EP9305 TREITO 3	Aforo:	2/2	Tipo:	NEUMÁTICA
Estrada:	EP9305	Concello:	MEAÑO	Grupo:	1
Nome:	COIRÓN - RIBADUMIA - LEIRO	Día inicial:	02/10/2019	Coord. UTM X:	520383,00
Treito:	BARRANTES - LEIRO	Día final:	09/10/2019	Coord. UTM Y:	4707628,00
Intervalo:	5+418 a 9+390	P. q. aforo:	7+970	Datum:	WGS84 29N
IMD:	3.238	% pesados:	2,53%	Distribución:	51 % - 49 %


Aforo semanal

	Lixeiros	Pesados	% Pes.	Velocidade
Lu	3.057	82	2,6 %	49
Ma	3.299	85	2,5 %	47
Me	3.266	98	2,9 %	48
Xo	2.924	91	3,0 %	48
Ve	3.153	92	2,8 %	48
Sa	2.589	44	1,7 %	48
Do	2.322	21	0,9 %	48
Lab	3.140	90	2,8 %	48
Fes	2.456	33	1,3 %	48


Día medio

	Lab.	Fes.	Medio	Velocidade
00	21	42	27	50
01	11	37	18	49
02	4	25	10	49
03	3	25	9	50
04	10	11	10	52
05	12	8	11	52
06	39	11	31	54
07	84	25	67	49
08	155	48	124	47
09	197	106	171	48
10	213	148	194	47
11	202	177	195	47
12	217	223	219	48
13	222	220	221	49
14	182	157	175	50
15	200	122	178	50
16	209	128	186	49
17	234	173	217	47
18	244	151	217	47
19	257	206	242	47
20	233	176	217	47
21	150	133	145	48
22	87	93	88	49
23	45	48	46	49
TOTAL	3.229	2.488	3.018	
MEDIA HORARIA	135	104	126	49

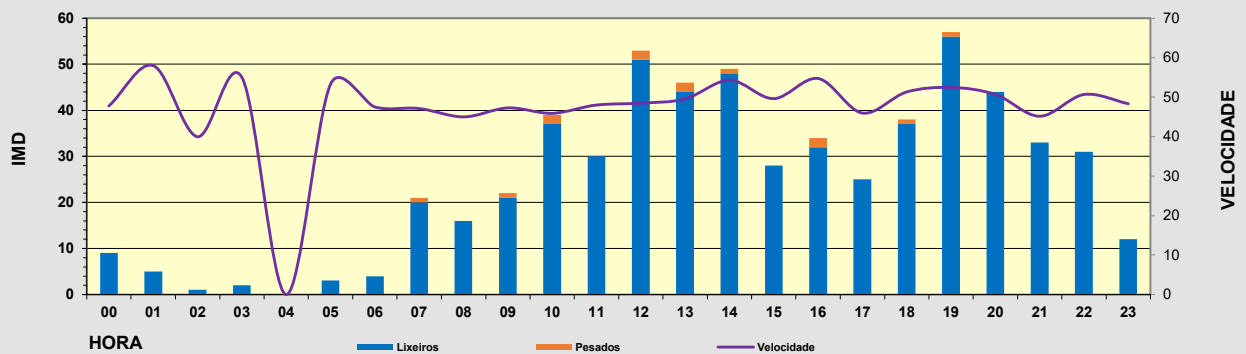


Intensidade diaria na semana: **3.018**
% pesados na semana: **2,43%**
Observacións:

CAMPAÑA DE AFOROS 2019 DA REDE VIARIA DA DEPUTACIÓN DE PONTEVEDRA

Estación:	EP9306	Aforo:	ÚNICO	Tipo:	NEUMÁTICA
Estrada:	EP9306	Concello:	MEAÑO	Grupo:	3
Nome:	COBAS - PADRENDA	Día inicial:	15/05/2019	Coord. UTM X:	517923,00
Treito:	COBAS - PADRENDA	Día final:	16/05/2019	Coord. UTM Y:	4703350,00
Intervalo:	0+000 a 0+799	P. q. aforo:	0+580	Datum:	WGS84 29N
IMD:	609	% pesados:	2,13%	Distribución:	46 % - 54 %

Aforo diario

Hora	Lixeiros	Pesados	% Pesados	Velocidade
00	9	0	0,0 %	48
01	5	0	0,0 %	58
02	1	0	0,0 %	40
03	2	0	0,0 %	55
04	0	0	0,0 %	0
05	3	0	0,0 %	53
06	4	0	0,0 %	48
07	20	1	4,8 %	47
08	16	0	0,0 %	45
09	21	1	4,5 %	47
10	37	2	5,1 %	46
11	30	0	0,0 %	48
12	51	2	3,8 %	48
13	44	2	4,3 %	50
14	48	1	2,0 %	54
15	28	0	0,0 %	50
16	32	2	5,9 %	55
17	25	0	0,0 %	46
18	37	1	2,6 %	51
19	56	1	1,8 %	52
20	44	0	0,0 %	51
21	33	0	0,0 %	45
22	31	0	0,0 %	51
23	12	0	0,0 %	48
TOTAL	589	13		
MEDIA HORARIA	25	1	2,16 %	49



Intensidade diaria puntual:	602
% pesados puntual:	2,16%

Observacións:

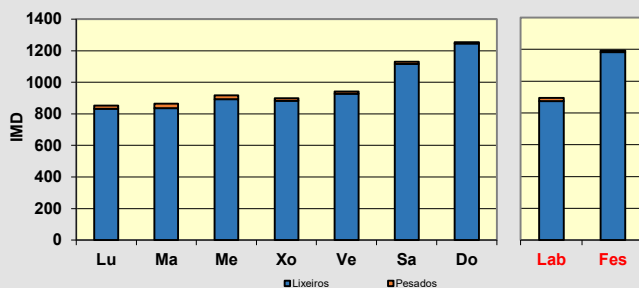
CAMPAÑA DE AFOROS 2019 DA REDE VIARIA DA DEPUTACIÓN DE PONTEVEDRA

Estación:	EP9402 TREITO 1	Aforo:	ÚNICO	Tipo:	NEUMÁTICA
Estrada:	EP9402	Concello:	MEIS	Grupo:	2
Nome:	MOSTEIRO - BARRANTES	Día inicial:	09/05/2019	Coord. UTM X:	523878,00
Treito:	MOSTEIRO - EP.9403	Día final:	16/05/2019	Coord. UTM Y:	4706840,00
Intervalo:	0+000 a 3+974	P. q. aforo:	0+600	Datum:	WGS84 29N
IMD:	1.040	% pesados:	1,63%	Distribución:	54 % - 46 %



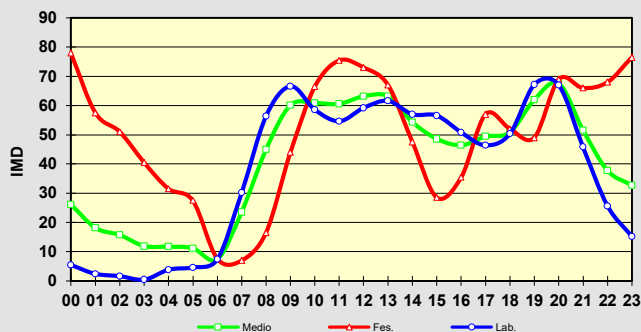
Aforo semanal

	Lixeiros	Pesados	% Pes.	Velocidade
Lu	833	19	2,2 %	56
Ma	836	29	3,4 %	56
Me	892	25	2,7 %	56
Xo	882	16	1,8 %	56
Ve	928	14	1,5 %	54
Sa	1.117	13	1,2 %	58
Do	1.247	7	0,6 %	57
Lab	874	21	2,3 %	56
Fes	1.182	10	0,8 %	58



Día medio

	Lab.	Fes.	Medio	Velocidade
00	5	78	26	57
01	2	58	18	56
02	2	51	16	58
03	0	41	12	58
04	4	32	12	58
05	5	28	11	60
06	7	8	7	61
07	30	7	24	57
08	56	17	45	55
09	67	44	60	56
10	59	67	61	55
11	55	76	61	55
12	59	73	63	56
13	62	67	63	58
14	57	48	54	59
15	57	29	49	58
16	51	36	46	57
17	46	57	49	55
18	50	52	51	55
19	67	49	62	55
20	67	69	68	55
21	46	66	52	54
22	26	68	38	58
23	15	77	33	59
TOTAL	895	1.192	980	
MEDIA HORARIA	37	50	41	57



Intensidade diaria na semana: 980
% pesados na semana: 1,79%

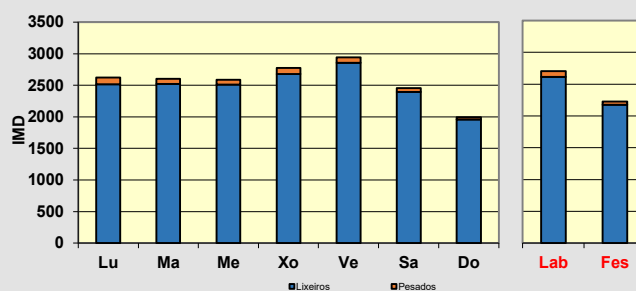
Observacións:

CAMPAÑA DE AFOROS 2019 DA REDE VIARIA DA DEPUTACIÓN DE PONTEVEDRA

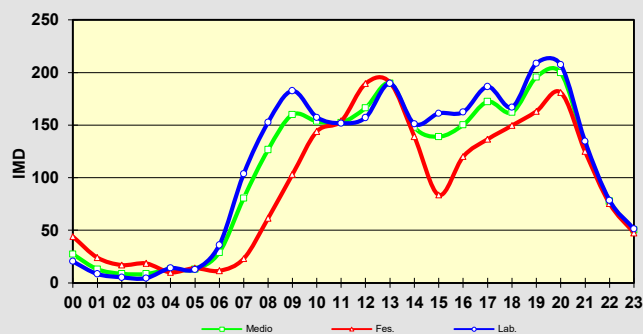
Estación:	EP9402 TREITO 2	Aforo:	1/2	Tipo:	NEUMÁTICA
Estrada:	EP9402	Concello:	MEIS	Grupo:	1
Nome:	MOSTEIRO - BARRANTES	Día inicial:	21/03/2019	Coord. UTM X:	519526,00
Treito:	EP.9403 - BARRANTES	Día final:	28/03/2019	Coord. UTM Y:	4705144,00
Intervalo:	3+974 a 7+529	P. q. aforo:	6+940	Datum:	WGS84 29N
IMD:	2.585	% pesados:	2,98%	Distribución:	49 % - 51 %


Aforo semanal

	Lixeiros	Pesados	% Pes.	Velocidade
Lu	2.518	103	3,9 %	61
Ma	2.521	79	3,0 %	61
Me	2.510	77	3,0 %	61
Xo	2.677	95	3,4 %	61
Ve	2.858	85	2,9 %	61
Sa	2.392	62	2,5 %	61
Do	1.960	36	1,8 %	61
Lab	2.617	88	3,2 %	61
Fes	2.176	49	2,2 %	61


Día medio

	Lab.	Fes.	Medio	Velocidade
00	20	44	27	63
01	8	24	13	64
02	5	17	9	64
03	4	19	8	66
04	14	10	13	63
05	13	14	13	62
06	36	12	29	64
07	104	23	81	64
08	153	62	127	63
09	183	103	160	61
10	157	144	154	59
11	152	154	152	57
12	157	190	166	59
13	190	191	190	63
14	151	139	148	65
15	161	84	139	64
16	162	120	150	62
17	187	137	172	60
18	167	150	162	58
19	209	163	196	57
20	207	181	200	59
21	135	125	132	62
22	78	76	78	63
23	51	48	50	64
TOTAL	2.705	2.225	2.568	
MEDIA HORARIA	113	93	107	62

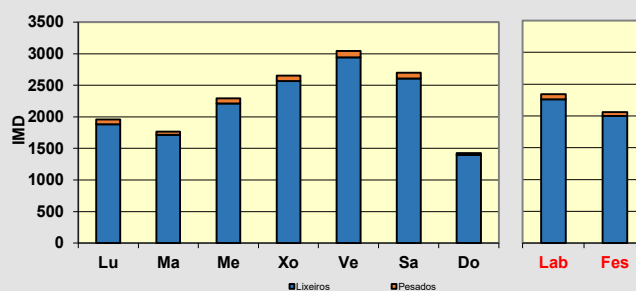

Intensidade diaria na semana: **2.568**
% pesados na semana: **2,99%**
Observacións:

CAMPAÑA DE AFOROS 2019 DA REDE VIARIA DA DEPUTACIÓN DE PONTEVEDRA

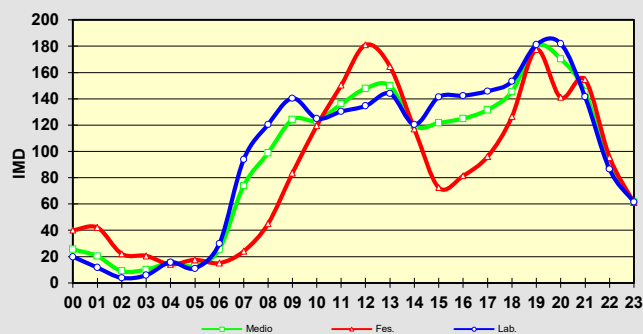
Estación:	EP9402 TREITO 2	Aforo:	2/2	Tipo:	NEUMÁTICA
Estrada:	EP9402	Concello:	MEIS	Grupo:	1
Nome:	MOSTEIRO - BARRANTES	Día inicial:	02/10/2019	Coord. UTM X:	519526,00
Treito:	EP.9403 - BARRANTES	Día final:	09/10/2019	Coord. UTM Y:	4705144,00
Intervalo:	3+974 a 7+529	P. q. aforo:	6+940	Datum:	WGS84 29N
IMD:	2.585	% pesados:	2,98%	Distribución:	51 % - 49 %


Aforo semanal

	Lixeiros	Pesados	% Pes.	Velocidade
Lu	1.883	77	3,9 %	61
Ma	1.712	52	2,9 %	63
Me	2.215	75	3,3 %	60
Xo	2.566	88	3,3 %	57
Ve	2.939	103	3,4 %	57
Sa	2.608	91	3,4 %	56
Do	1.395	30	2,1 %	61
Lab	2.263	79	3,4 %	59
Fes	2.002	61	2,9 %	57


Día medio

	Lab.	Fes.	Medio	Velocidade
00	20	40	26	59
01	12	42	20	63
02	4	22	9	61
03	6	21	10	61
04	16	14	15	61
05	11	18	13	55
06	30	15	26	62
07	94	24	74	61
08	120	45	99	61
09	140	84	124	59
10	125	120	123	58
11	130	151	136	57
12	135	181	148	59
13	144	165	150	60
14	120	117	119	61
15	141	73	122	61
16	142	82	125	60
17	146	96	132	59
18	153	127	146	58
19	181	178	180	57
20	182	141	170	57
21	142	155	145	56
22	86	96	89	56
23	62	61	61	58
TOTAL	2.342	2.062	2.262	
MEDIA HORARIA	98	86	94	59


Intensidade diaria na semana: **2.262**
% pesados na semana: **3,26%**
Observacións:

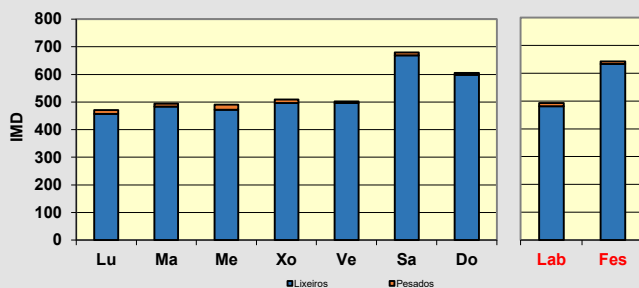
CAMPAÑA DE AFOROS 2019 DA REDE VIARIA DA DEPUTACIÓN DE PONTEVEDRA

Estación:	EP9403	Aforo:	ÚNICO	Tipo:	NEUMÁTICA
Estrada:	EP9403	Concello:	MEIS	Grupo:	2
Nome:	SANTO TOMÉ - SAN SALVADOR	Día inicial:	09/05/2019	Coord. UTM X:	524239,00
Treito:	SANTO TOMÉ - SAN SALVADOR	Día final:	16/05/2019	Coord. UTM Y:	4706401,00
Intervalo:	0+000 a 4+625	P. q. aforo:	1+655	Datum:	WGS84 29N
IMD:	567	% pesados:	1,76%	Distribución:	42 % - 58 %



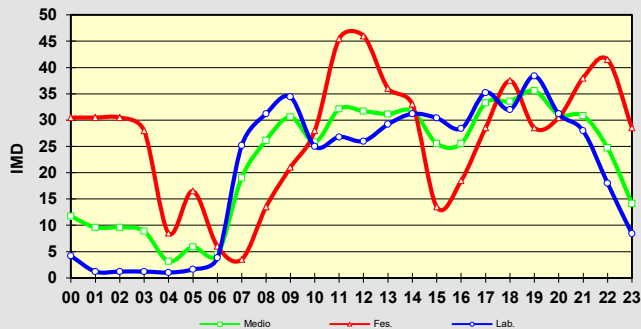
Aforo semanal

	Lixeiros	Pesados	% Pes.	Velocidade
Lu	457	13	2,8 %	56
Ma	484	10	2,0 %	56
Me	472	19	3,9 %	56
Xo	496	13	2,6 %	56
Ve	496	6	1,2 %	55
Sa	669	10	1,5 %	55
Do	598	7	1,2 %	57
Lab	481	12	2,5 %	56
Fes	634	9	1,3 %	56



Día medio

	Lab.	Fes.	Medio	Velocidade
00	4	31	12	54
01	1	31	10	50
02	1	31	10	56
03	1	28	9	54
04	1	9	3	54
05	2	17	6	59
06	4	6	4	61
07	25	4	19	59
08	31	14	26	58
09	34	21	31	54
10	25	28	26	54
11	27	46	32	54
12	26	46	32	54
13	29	36	31	57
14	31	33	32	59
15	30	14	26	58
16	28	19	26	59
17	35	29	33	55
18	32	38	34	55
19	38	29	36	56
20	31	31	31	56
21	28	38	31	55
22	18	42	25	56
23	8	29	14	55
TOTAL	493	642	536	
MEDIA HORARIA	21	27	22	56



Intensidade diaria na semana: 536
% pesados na semana: 2,08%

Observacións:

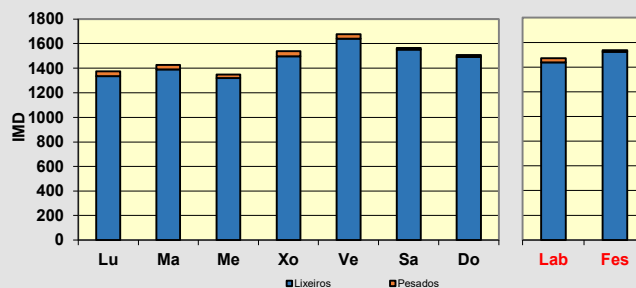
CAMPAÑA DE AFOROS 2019 DA REDE VIARIA DA DEPUTACIÓN DE PONTEVEDRA

Estación:	EP9405	Aforo:	1/2	Tipo:	NEUMÁTICA
Estrada:	EP9405	Concello:	MEIS	Grupo:	1
Nome:	SAN MARTIÑO - A ARMENTEIRA - O BUSTO	Día inicial:	21/03/2019	Coord. UTM X:	520065,00
Treito:	SAN MARTIÑO - A ARMENTEIRA - O BUSTO	Día final:	28/03/2019	Coord. UTM Y:	4704239,00
Intervalo:	0+000 a 6+767	P. q. aforo:	0+830	Datum:	WGS84 29N
IMD:	1.787	% pesados:	2,52%	Distribución:	52 % - 48 %



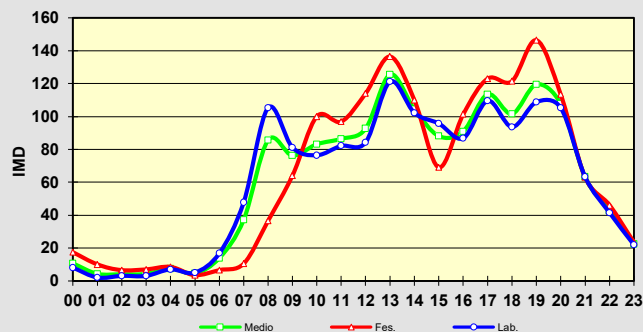
Aforo semanal

	Lixeiros	Pesados	% Pes.	Velocidade
Lu	1.336	37	2,7 %	61
Ma	1.390	36	2,5 %	61
Me	1.320	27	2,0 %	62
Xo	1.497	41	2,7 %	61
Ve	1.640	37	2,2 %	61
Sa	1.553	11	0,7 %	63
Do	1.492	15	1,0 %	62
Lab	1.437	36	2,4 %	61
Fes	1.523	13	0,8 %	62



Día medio

	Lab.	Fes.	Medio	Velocidade
00	8	18	11	63
01	2	10	4	63
02	3	7	4	64
03	3	7	4	65
04	7	9	7	66
05	5	4	5	66
06	17	7	14	63
07	48	11	37	62
08	105	37	86	60
09	81	64	76	60
10	76	100	83	62
11	82	97	86	61
12	84	114	93	62
13	121	137	126	62
14	102	110	104	63
15	96	69	88	62
16	87	102	91	63
17	110	123	113	60
18	94	122	102	62
19	109	147	120	59
20	105	114	108	60
21	63	63	63	62
22	41	46	43	62
23	22	24	22	61
TOTAL	1.472	1.536	1.490	
MEDIA HORARIA	61	64	62	62



Intensidade diaria na semana: 1.490
% pesados na semana: 1,96%

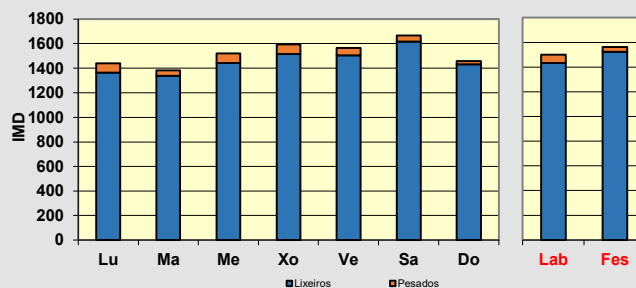
Observacións:

CAMPAÑA DE AFOROS 2019 DA REDE VIARIA DA DEPUTACIÓN DE PONTEVEDRA

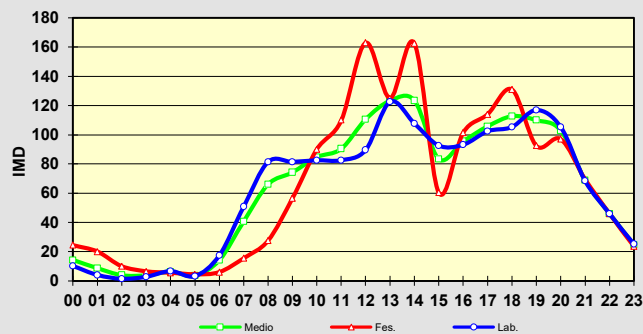
Estación:	EP9405	Aforo:	2/2	Tipo:	NEUMÁTICA
Estrada:	EP9405	Concello:	MEIS	Grupo:	1
Nome:	SAN MARTIÑO - A ARMENTEIRA - O BUSTO	Día inicial:	02/10/2019	Coord. UTM X:	520065,00
Treito:	SAN MARTIÑO - A ARMENTEIRA - O BUSTO	Día final:	09/10/2019	Coord. UTM Y:	4704239,00
Intervalo:	0+000 a 6+767	P. q. aforo:	0+830	Datum:	WGS84 29N
IMD:	1.787	% pesados:	2,52%	Distribución:	52 % - 48 %


Aforo semanal

	Lixeiros	Pesados	% Pes.	Velocidade
Lu	1.366	73	5,1 %	61
Ma	1.337	45	3,3 %	60
Me	1.441	78	5,1 %	60
Xo	1.516	79	5,0 %	59
Ve	1.506	60	3,8 %	61
Sa	1.616	51	3,1 %	61
Do	1.432	26	1,8 %	61
Lab	1.433	67	4,5 %	60
Fes	1.524	39	2,5 %	61


Día medio

	Lab.	Fes.	Medio	Velocidade
00	10	25	14	63
01	4	20	9	61
02	1	10	4	63
03	3	7	4	65
04	7	6	6	63
05	3	5	4	60
06	17	6	14	61
07	51	16	41	63
08	81	28	66	60
09	81	57	74	59
10	83	90	85	59
11	83	110	90	60
12	90	163	111	61
13	123	125	123	61
14	108	163	123	62
15	93	61	83	62
16	93	102	96	59
17	102	114	106	60
18	105	131	113	59
19	117	93	110	60
20	105	97	103	59
21	69	70	69	61
22	46	46	46	63
23	25	24	25	63
TOTAL	1.500	1.563	1.518	
MEDIA HORARIA	63	65	63	61

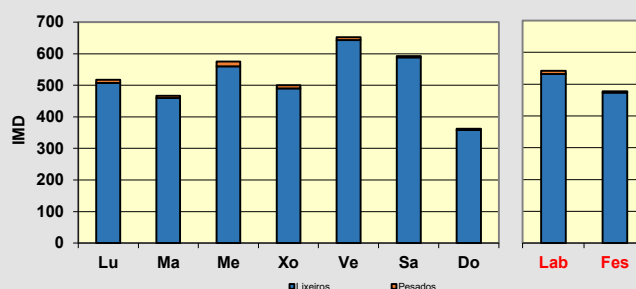

Intensidade diaria na semana: **1.518**
% pesados na semana: **3,88%**
Observacións:

CAMPAÑA DE AFOROS 2019 DA REDE VIARIA DA DEPUTACIÓN DE PONTEVEDRA

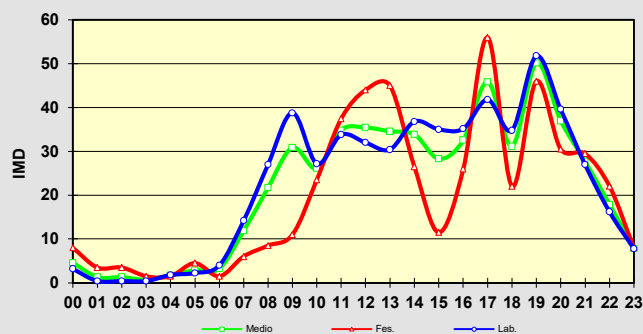
Estación:	EP9502	Aforo:	ÚNICO	Tipo:	NEUMÁTICA
Estrada:	EP9502	Concello:	RIBADUMIA	Grupo:	2
Nome:	SISÁN - PONTE DE ESTACAS	Día inicial:	09/05/2019	Coord. UTM X:	517676,00
Treito:	SISÁN - PONTE DE ESTACAS	Día final:	16/05/2019	Coord. UTM Y:	4704357,00
Intervalo:	0+000 a 2+594	P. q. aforo:	0+650	Datum:	WGS84 29N
IMD:	529	% pesados:	1,51%	Distribución:	48 % - 52 %


Aforo semanal

	Lixeiros	Pesados	% Pes.	Velocidade
Lu	507	10	1,9 %	54
Ma	460	7	1,5 %	55
Me	560	15	2,6 %	54
Xo	490	10	2 %	55
Ve	643	9	1,4 %	53
Sa	589	4	0,7 %	53
Do	358	4	1,1 %	55
Lab	532	10	1,9 %	54
Fes	474	4	0,8 %	54


Día medio

	Lab.	Fes.	Medio	Velocidade
00	3	8	5	55
01	0	4	1	56
02	0	4	1	57
03	0	2	1	54
04	2	2	2	53
05	2	5	3	55
06	4	2	3	47
07	14	6	12	56
08	27	9	22	53
09	39	11	31	53
10	27	24	26	52
11	34	38	35	52
12	32	44	35	54
13	30	45	35	57
14	37	27	34	59
15	35	12	28	55
16	35	26	33	54
17	42	56	46	52
18	35	22	31	53
19	52	46	50	53
20	40	31	37	54
21	27	30	28	53
22	16	22	18	53
23	8	8	8	53
TOTAL	542	478	523	
MEDIA HORARIA	23	20	22	54

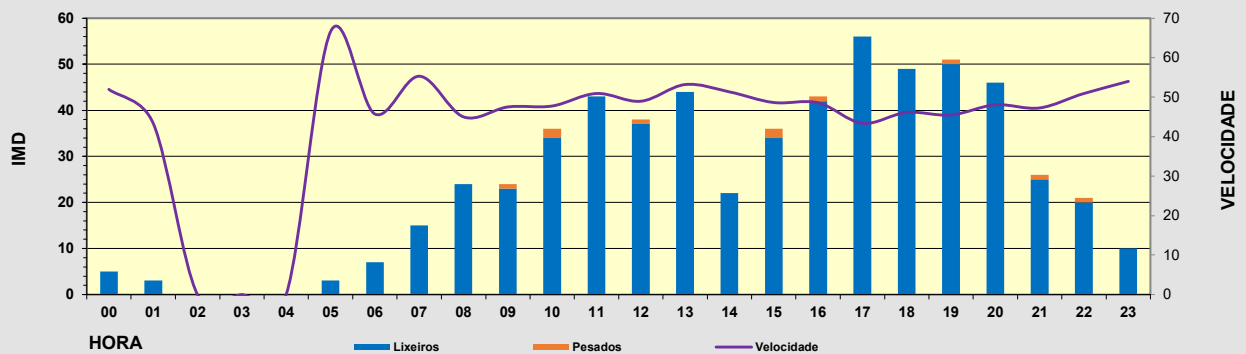

Intensidade diaria na semana: **523**
% pesados na semana: **1,61%**
Observacións:

CAMPAÑA DE AFOROS 2019 DA REDE VIARIA DA DEPUTACIÓN DE PONTEVEDRA

Estación:	EP9503	Aforo:	ÚNICO	Tipo:	NEUMÁTICA
Estrada:	EP9503	Concello:	RIBADUMIA	Grupo:	3
Nome:	SISÁN - PADRENDA	Día inicial:	15/05/2019	Coord. UTM X:	517224,00
Treito:	SISÁN - PADRENDA	Día final:	22/05/2019	Coord. UTM Y:	4704138,00
Intervalo:	0+000 a 1+156	P. q. aforo:	0+725	Datum:	WGS84 29N
IMD:	609	% pesados:	1,64%	Distribución:	51 % - 49 %

Aforo diario

Hora	Lixeiros	Pesados	% Pesados	Velocidade
00	5	0	0,0 %	52
01	3	0	0,0 %	43
02	0	0	0,0 %	0
03	0	0	0,0 %	0
04	0	0	0,0 %	0
05	3	0	0,0 %	67
06	7	0	0,0 %	46
07	15	0	0,0 %	55
08	24	0	0,0 %	45
09	23	1	4,2 %	48
10	34	2	5,6 %	48
11	43	0	0,0 %	51
12	37	1	2,6 %	49
13	44	0	0,0 %	53
14	22	0	0,0 %	51
15	34	2	5,6 %	49
16	42	1	2,3 %	49
17	56	0	0,0 %	43
18	49	0	0,0 %	46
19	50	1	2,0 %	45
20	46	0	0,0 %	48
21	25	1	3,8 %	47
22	20	1	4,8 %	51
23	10	0	0,0 %	54
TOTAL	592	10		
MEDIA HORARIA	25	0	1,66 %	50

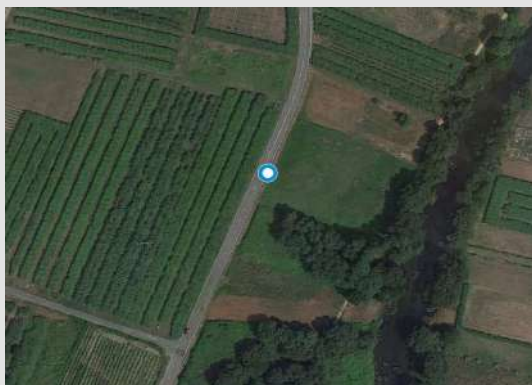


Intensidade diaria puntual:	602
% pesados puntual:	1,66%

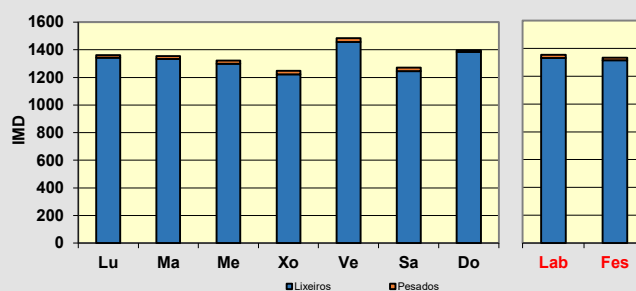
Observacións:

CAMPAÑA DE AFOROS 2019 DA REDE VIARIA DA DEPUTACIÓN DE PONTEVEDRA

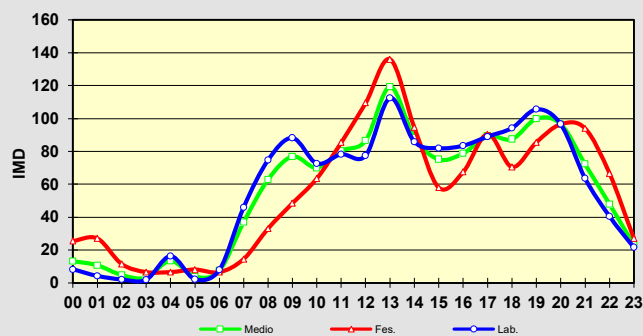
Estación:	EP9511	Aforo:	ÚNICO	Tipo:	NEUMÁTICA
Estrada:	EP9511	Concello:	RIBADUMIA	Grupo:	2
Nome:	CABANELAS - PONTEARNELAS	Día inicial:	06/05/2019	Coord. UTM X:	519826,00
Treito:	CABANELAS - PONTEARNELAS	Día final:	13/05/2019	Coord. UTM Y:	4708728,00
Intervalo:	0+000 a 2+957	P. q. aforo:	1+780	Datum:	WGS84 29N
IMD:	1.430	% pesados:	1,47%	Distribución:	49 % - 51 %


Aforo semanal

	Lixeiros	Pesados	% Pes.	Velocidade
Lu	1.343	19	1,4 %	70
Ma	1.333	22	1,6 %	70
Me	1.298	25	1,9 %	71
Xo	1.221	27	2,2 %	70
Ve	1.457	27	1,8 %	70
Sa	1.245	25	2,0 %	71
Do	1.383	12	0,9 %	69
Lab	1.330	24	1,8 %	70
Fes	1.314	19	1,4 %	70


Día medio

	Lab.	Fes.	Medio	Velocidade
00	8	26	13	69
01	4	27	11	72
02	2	12	5	73
03	2	7	3	80
04	16	7	13	74
05	2	8	4	70
06	8	7	7	75
07	46	15	37	73
08	75	33	63	73
09	88	49	77	70
10	73	64	70	68
11	78	86	80	68
12	77	110	87	68
13	113	136	119	69
14	86	95	88	73
15	82	58	75	72
16	83	68	79	70
17	89	91	89	68
18	94	71	87	67
19	106	86	100	69
20	97	97	97	70
21	64	94	72	70
22	40	67	48	73
23	22	27	23	73
TOTAL	1.354	1.333	1.348	
MEDIA HORARIA	56	56	56	71


Intensidade diaria na semana: **1.348**
% pesados na semana: **1,66%**
Observacións:

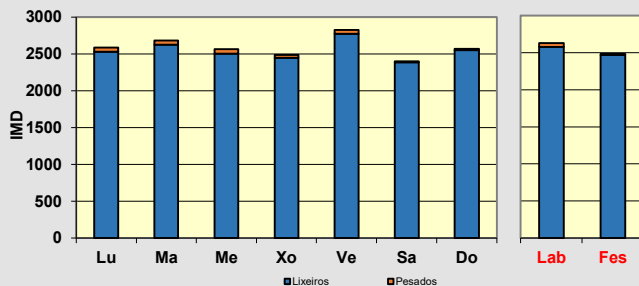
CAMPAÑA DE AFOROS 2019 DA REDE VIARIA DA DEPUTACIÓN DE PONTEVEDRA

Estación:	EP9702	Aforo:	ÚNICO	Tipo:	NEUMÁTICA
Estrada:	EP9702	Concello:	VILANOVA DE AROUSA	Grupo:	2
Nome:	AS SINAS - VILANOVA	Día inicial:	05/06/2019	Coord. UTM X:	514286,00
Treito:	AS SINAS - VILANOVA	Día final:	12/06/2019	Coord. UTM Y:	4713719,00
Intervalo:	0+000 a 3+446	P. q. aforo:	2+020	Datum:	WGS84 29N
IMD:	2.557	% pesados:	1,56%	Distribución:	52 % - 48 %



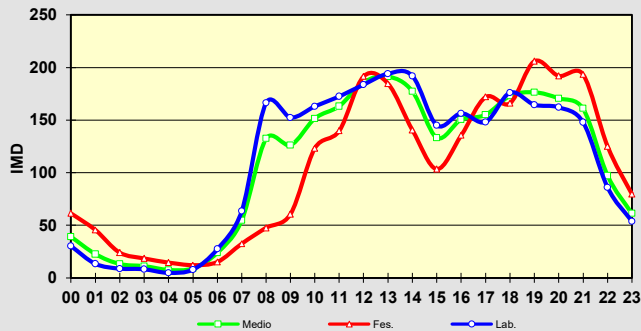
Aforo semanal

	Lixeiros	Pesados	% Pes.	Velocidade
Lu	2.531	56	2,2 %	53
Ma	2.624	56	2,1 %	54
Me	2.502	65	2,5 %	54
Xo	2.450	38	1,5 %	52
Ve	2.773	50	1,8 %	54
Sa	2.385	13	0,5 %	52
Do	2.552	18	0,7 %	50
Lab	2.576	53	2,0 %	53
Fes	2.469	16	0,6 %	51



Día medio

	Lab.	Fes.	Medio	Velocidade
00	30	62	39	54
01	13	46	23	55
02	9	24	13	55
03	8	19	11	57
04	5	15	8	58
05	8	12	9	59
06	27	15	24	55
07	64	33	55	57
08	166	48	132	56
09	152	61	126	55
10	163	123	152	52
11	173	140	163	52
12	184	192	186	52
13	194	185	191	53
14	192	141	177	54
15	145	104	133	53
16	156	136	150	52
17	148	172	155	52
18	176	166	173	52
19	165	206	176	50
20	162	192	171	51
21	148	194	161	52
22	86	125	97	54
23	54	80	61	55
TOTAL	2.629	2.484	2.588	
MEDIA HORARIA	110	104	108	54



Intensidade diaria na semana: **2.588**

% pesados na semana: **1,63%**

Observacións:

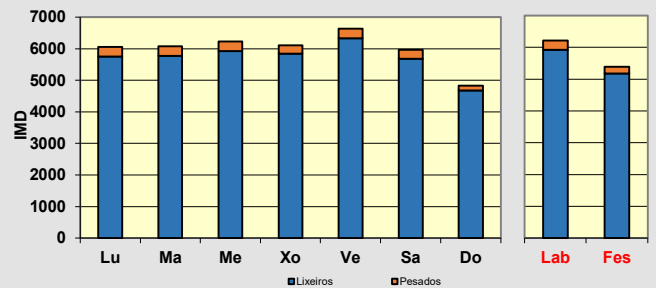
CAMPAÑA DE AFOROS 2019 DA REDE VIARIA DA DEPUTACIÓN DE PONTEVEDRA

Estación:	EP9801	Aforo:	ÚNICO	Tipo:	NEUMÁTICA
Estrada:	EP9801	Concello:	ILLA DE AROUSA	Grupo:	2
Nome:	PONTE - A LAXES	Día inicial:	05/06/2019	Coord. UTM X:	511060,00
Treito:	PONTE - A LAXES	Día final:	12/06/2019	Coord. UTM Y:	4712045,00
Intervalo:	0+000 a 1+254	P. q. aforo:	1+145	Datum:	WGS84 29N
IMD:	5.295	% pesados:	4,82%	Distribución:	52 % - 48 %



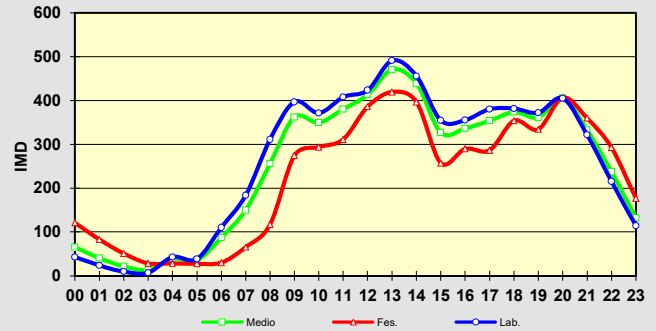
Aforo semanal

	Lixeiros	Pesados	% Pes.	Velocidade
Lu	5.746	303	5,0 %	36
Ma	5.768	309	5,1 %	37
Me	5.929	296	4,8 %	37
Xo	5.839	270	4,4 %	36
Ve	6.322	312	4,7 %	37
Sa	5.687	277	4,6 %	36
Do	4.675	147	3,0 %	37
Lab	5.921	298	4,8 %	36
Fes	5.181	212	3,9 %	36



Día medio

	Lab.	Fes.	Medio	Velocidade
00	43	121	65	39
01	24	83	41	39
02	10	51	21	40
03	7	29	13	40
04	43	29	39	42
05	38	28	35	41
06	110	30	87	40
07	184	66	150	39
08	311	117	256	37
09	397	275	362	36
10	371	294	349	36
11	408	312	380	35
12	424	386	413	35
13	491	420	471	36
14	456	397	439	36
15	355	258	327	37
16	355	290	337	37
17	381	287	354	37
18	382	354	374	36
19	372	335	361	35
20	405	407	406	35
21	322	360	333	35
22	215	293	237	37
23	114	177	132	39
TOTAL	6.219	5.393	5.983	
MEDIA HORARIA	259	225	249	38



Intensidade diaria na semana: **5.983**

% pesados na semana: **4,57%**

Observacións:

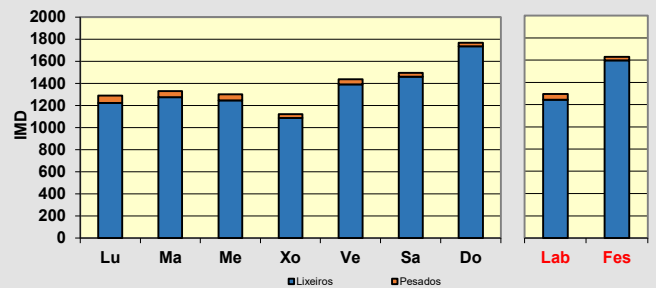
CAMPAÑA DE AFOROS 2019 DA REDE VIARIA DA DEPUTACIÓN DE PONTEVEDRA

Estación:	EP9802	Aforo:	ÚNICO	Tipo:	NEUMÁTICA
Estrada:	EP9802	Concello:	ILLA DE AROUSA	Grupo:	2
Nome:	ESTRADA DAS ACEÑAS	Día inicial:	05/06/2019	Coord. UTM X:	511021,00
Treito:	ESTRADA DAS ACEÑAS	Día final:	12/06/2019	Coord. UTM Y:	4710694,00
Intervalo:	0+000 a 1+393	P. q. aforo:	0+100	Datum:	WGS84 29N
IMD:	1.232	% pesados:	3,49%	Distribución:	52 % - 48 %



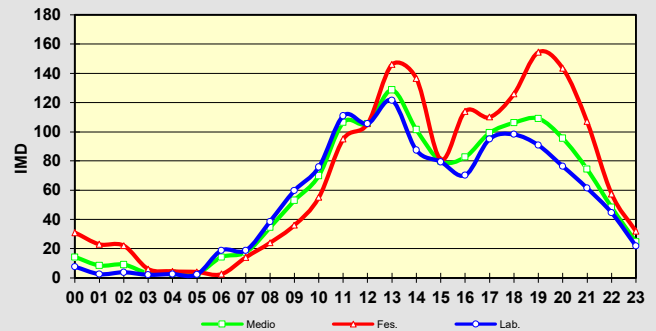
Aforo semanal

	Lixeiros	Pesados	% Pes.	Velocidade
Lu	1.222	68	5,3 %	47
Ma	1.276	53	4,0 %	47
Me	1.247	53	4,1 %	47
Xo	1.087	36	3,2 %	46
Ve	1.392	46	3,2 %	47
Sa	1.462	32	2,1 %	46
Do	1.736	31	1,8 %	46
Lab	1.245	51	4,0 %	47
Fes	1.599	32	1,9 %	46



Día medio

	Lab.	Fes.	Medio	Velocidade
00	8	31	14	49
01	3	23	8	44
02	4	22	9	46
03	2	6	3	43
04	3	5	3	48
05	2	4	3	49
06	19	3	14	52
07	19	14	17	50
08	39	24	34	47
09	60	36	53	47
10	76	55	70	47
11	111	95	106	46
12	106	106	106	45
13	122	146	129	48
14	87	137	101	48
15	79	81	80	48
16	70	114	83	47
17	95	110	99	47
18	98	126	106	47
19	91	155	109	45
20	76	144	96	44
21	61	107	74	44
22	45	58	48	46
23	22	32	25	48
TOTAL	1.296	1.631	1.392	
MEDIA HORARIA	54	68	58	47



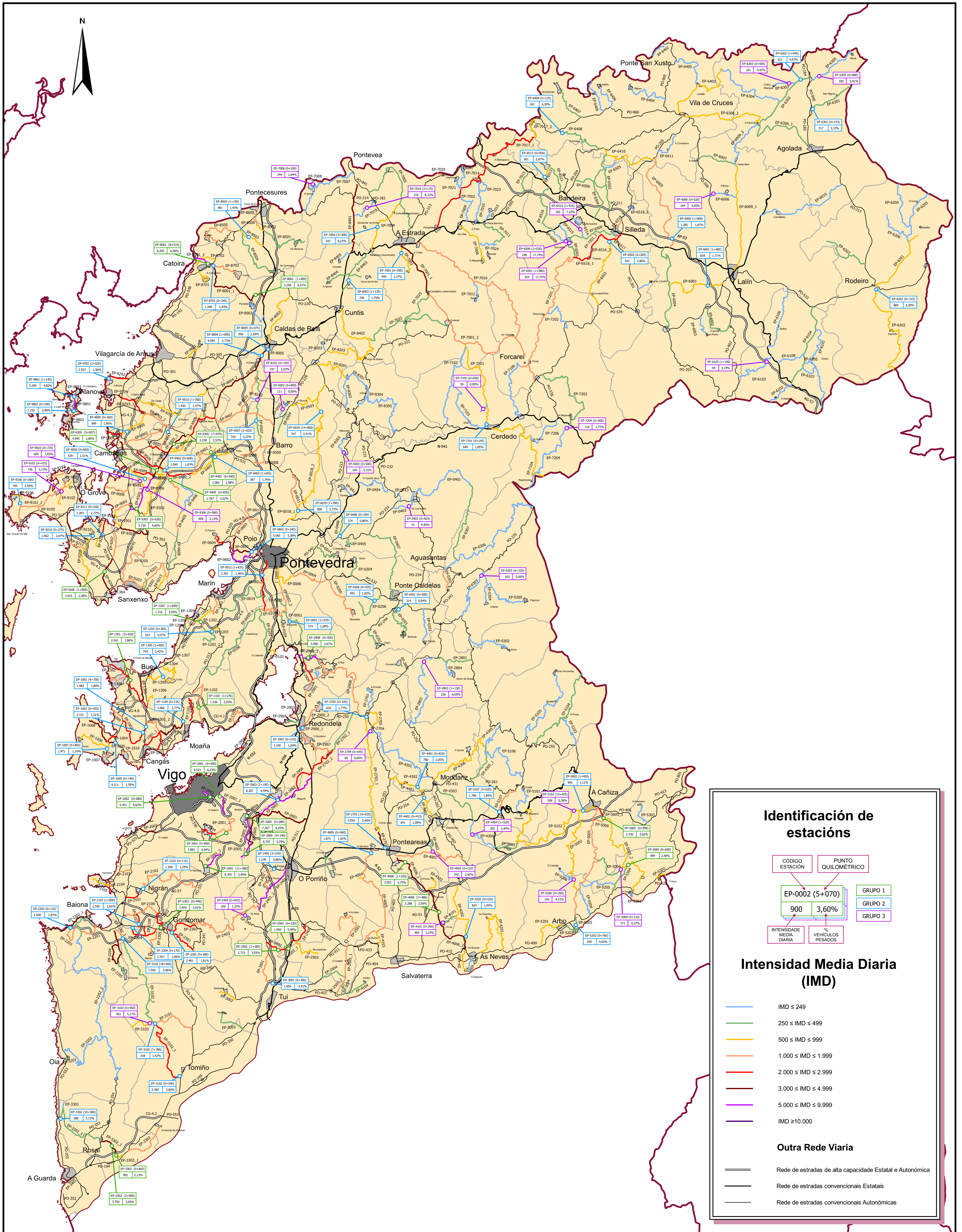
Intensidade diaria na semana: **1.392**

% pesados na semana: **3,27%**

Observacións:

MAPA DE IMD DE VEHÍCULOS TOTAL





MAPA DE IMD DE VEHÍCULOS PESADOS



